

## En Vestskov bliver til

Den 31. marts 1967 vedtog Folketinget at anlægge en Vestskov på ca. 1.500 ha. Allerede i 1936 arbejdede man med planer om en Vestskov, men først med redaktør Hakon Stephensens kronik "Lad os plante et træ" i 1966, blev der skabt en kraftig folkestemning for sagen.

Siden 1967 har staten opkøbt arealer til Vestskoven. Hovedformålet med at etablere Vestskoven var at skabe et rekreativt område mellem de hastigt voksende byområder på Københavns vestegn. Vestskovens planlæggere har derfor ønsket at skabe et så varieret landskab som overhovedet muligt - et landskab som rummer åben skov med store sletter, kunstige bakkelandskaber samt høje, søer og mange stier og veje.

På kortet er Vestskovens arealer angivet med forskellige farver efter deres anvendelse. Der sker fortsat ændringer i området i form af nye plantninger, landskabsformninger, opkøb m.m.

## Den rige jord

Jordbunden i Vestskoven er meget lerholdig. Det betyder, at den er meget næringsrig. Allerede i stenalderen opdagede bonden, at denne jordtype gav et godt udbytte i forhold til den mere almindelige muldjord. Derfor har der lige fra bondestenalderen og frem til nu levet mennesker, der har haft et rigt udbytte af at dyrke jorden. De synlige spor efter de tidligere dyrkere er meget få, netop fordi jorden hele tiden har været dyrket. Den nye generation har pløjet de foregående generationers spor væk.

## Træerne

Nu er Vestskovens træer ved at blive rigtig store. Derfor er man godt i gang med at tynde ud i dem, så de bedste træer får plads til at udvikle sig til store træer med brede kroner og tykke stammer. Det høstede træ sælges i øjeblikket som brænde, men på sigt også til møbler, gulve og huse.

Billedet af træer i lange plantede rækker forsvinder lidt efter lidt og afløses af spredte træer med en underskov af buske og mindre selvsåede træer. Næste generation af træer er spiret frem mange steder.

## Herstedhøje

Bakken er en af landets største kunstigt skabte bakkelandskaber, og er formet siden 1968 ved tilkørsel af godt 3 millioner kubikmeter jord og murbrokker fra udgravninger og saneringer i hele Storkøbenhavn. Fra det højeste punkt – 67 m over havet – er der en storslået udsigt over Vestskoven. Fra toppen er det muligt at pejle sig ind på forskellige landskabsselementer ved hjælp af den sigteskive, der er opstillet på den store sten.

Mod øst ses Københavns tårne og bygninger og mod syd kan man i klart vejr se Stevns Klint. Mod vest ses Roskilde Domkirke og mod nord Hareskovene. Herstedhøje i snevejr er flot og et fint sted at suse nedad på kælk og ski.



Herstedhøje

## Naturcenter Herstedhøje

Ved foden af Herstedhøje er der opført et naturcenter med udstilling, café og undervisningslokaler. Uden for centeret er der bålhus og en bålplads. Her kan man i ly og læ nyde den medbragte mad og tænde sig et bål til at varme sig ved.

Inde i centeret kan man få oplysninger om gode udflugtsmuligheder i Vestskoven. Naturcenteret er et oplagt sted at starte eller slutte en tur. Der er forskellige aktiviteter på centeret i løbet af året. Du kan læse mere på [www.herstedhoeje.dk](http://www.herstedhoeje.dk)

## Vestskovens vilde dyr

I dag findes alle de danske skoves almindelige dyrearter i Vestskoven. Der er store bestande af rådyr i hele området ligesom ræve, egern og grævlinge findes i skoven. Også fuglene har indtaget Vestskoven, og nu kan man opleve alle de almindelige skovfugle. Selv duehøge, spurvehøge og musvåger yngler nu regelmæssigt i skoven. Skovens karakterfugl er husskaden, som ses alle steder. Over det åbne land er det tårnfalken der ses som en svirende helikopter på jagt efter mus og større insekter i det høje græs.

Om efteråret og vinteren fyldes de mange hegn af træfugle fra det øvrige Skandinavien. Der er blandt andet tale om store flokke af sjaggere og silkehaler. Fuglene mæsker sig i de mange bær fra buske og træer.



## Højlandskvæget

På sletterne ved naturskolen kan man se det græssende højlandskvæg. Det er meget robuste dyr, der kan tåle at være ude i al slags vejr. De kælver uden problemer og har et roligt temperament.

Skovens højlændere er højt præmieret på dyrskuer, og deres afkom er meget efterspurgt hos andre opdrættere i det meste af Europa.

**A. Kroppedal.** Museet for Astronomi – Nyere Tid – Arkæologi. Museet rummer en enestående astronomisk udstilling og skiftende særudstillinger. Lejlighedsvis arrangeres der omvisninger, foredrag og aktiviteter. Se dagspressen og [www.kroppedal.dk](http://www.kroppedal.dk).

**B. Ole Rømers landobservatorium.** Her fandt man i 1778 "Observatorium Tusculanum" fra 1704, hvor Ole Rømers to vigtigste instrumenter – meridiankredsen og jævnøgnsinstrumentet – var opstillet. Med meridiankredsen ville Ole Rømer forsøge at bevise, at Jorden bevæger sig rundt om Solen.

**C. St. Vejleådal og Porsemosen.** I perioden 1950-1970 er en række moseområder vest for København blevet fredet, og de udgør sammen med Vestskoven værdifulde landskaber i en tæt bebygget egn. Moserne var før i tiden lavvandede søer, men er ved tilgroning blevet omdannet til lavmoser. Mens Porsemosen i dag er helt tilgroet med birke-, pile- og ellekrat har kvæget på engene ved St. Vejleå forhindret de smukke enge i at blive overvokset med buske og træer.

**D. Vikingelandsbyen.** Ved parkeringspladsen vest for Risby opfører Albertslund Kommune en række kopier af grube- og langhuse fra jernalderen. Landsbyen anvendes af skoleklasser og giver børnene mulighed for at opleve "historiens vingesus" på deres egen krop. Læs mere på hjemmesiden: [www.vikingelandsbyen.dk](http://www.vikingelandsbyen.dk)

**E. Naturskolen.** I Staldlængen på Petersborggård har Albertslund og Glostrup Kommuner i samarbejde med Naturstyrelsen indrettet en naturskole for de to kommuners skoleelever. Her kommer mange hundrede børn hvert år for at lære om naturen, og om hvordan man kan benytte og beskytte naturen. Naturskolen holder hvert år åbent-hus arrangementer med aktiviteter for besøgende. Læs mere på hjemmesiden: [www.vestskovens-naturskole.dk](http://www.vestskovens-naturskole.dk)

**F. Harrestrup Mose.** Dette område er kendt for sit rige fugleliv. Om foråret er der mulighed for at høre sangen fra utallige sangfugle, bl.a. slår nattergalen her sine triller. Selv meget sky arter lader sig se her. Der kan nævnes grågås, gråstrubet og lille lappedykker, græshoppesanger og grønbenet rørhøne. Selv den sjældne vandrikse lader i forsommerens nattetimer sit karakteristiske "grisehyl" lyde her. Et godt overblik over mosen får man fra fugletårnet.

**G. Pæreplantagen.** Ved at sætte får ud i en gammel tilgroet pæreplantage er det lykkedes at skabe et overdrev med gamle pære- og æbletræer samt selvsået tjorn og rose. Der er adgang til arealet over stenter, og skovens gæster er velkomne til at plukke af frugterne.

**H. Oxbjerget** er som Herstedhøje en kunstig bakke. I indhegningen omkring bakken er det tilladt at færdes med løs hund, hvis den er under kontrol.

**I. Hvissingestenen.** I forbindelse med udgravningen til en hovedvandledning igennem området stødte man i 1966 på en stor sten. Det viste sig at være Sjællands største sten med en vægt på ca. 250 tons. Stenen skulle sprænges i småstykker, men det lykkedes i sidste øjeblik at rejse penge til at hæve stenen. Den ligger nu nord for Hvissinge Landsby, og på toppen kan man stadig se de borede huller, der skulle have været fyldt med sprængstof.



Hvissingestenen

## Velkommen til Vestskoven



**Madpakke-spisesteder:** Ved Herstedhøje, Oxbjerget, Mønterne og Kridtbjerget er der opført træhuse med borde og bænke. Her er der mulighed for at spise den medbragte mad i ly og læ.

**Bålhus:** Ved Stuekær, Lindegården, Hakonsøen, Naturcenter Herstedhøje og Lundshedevej er der opført bålhus, hvor man i læ kan tænde bål og hygge sig med den medbragte mad. Brænde medbringer du selv eller finder i skovbunden ved husene.

**Bålpladser.** Der er flere steder indrettet bålpladser til fri afbenyttelse. Medbring selv kul eller saml brænde i skovbunden.

**Skovlegepladsen og andre legemuligheder.** Naturstyrelsen har lavet en naturlegeplads (se kortet). Her kan børnene klatre, kravle og lege under træerne på en ny og spændende måde. Spredt rundt i Vestskoven er der opsat gyngetove og gangbroer eller udlagt store klatretræer og lignende. Du kan læse mere i folderen: "Der er så fuld af sjov...Vestskoven".

**Kringelstien.** I skovens nordligste del ved Ballerupvej er anlagt en sti, der fører gennem skoven på en anderledes og spændende måde. Stien er befæstet og den er derfor egnet for gangbesværede og kørestolsbrugere.

Vestskoven administreres af Naturstyrelsen, Østsjælland. Find flere oplysninger på [www.nst.dk](http://www.nst.dk).

● Vestskoven, København



Miljøministeriet  
Naturstyrelsen

















[www.nst.dk](http://www.nst.dk) • Tlf: 7254 3000



Miljøministeriet  
Naturstyrelsen

## Vestskoven

### Signaturforklaring

-  Offentlig vej, åben for motorkørsel
-  Skovvej, motorkørsel ikke tilladt
-  Skovspor, sti
-  Vandløb
-  Skov
-  Åbne arealer
-  Privatområde, hvortil der ikke er off. adgang
-  Eng
-  Sø
-  Hundeskov
-  Parkering
-  Bålplads/grill
-  Bålhus
-  Madpakkehus
-  Skovlegeplads
-  Udsigtstårn
-  Primitiv overnatningsplads
-  Lejrplads
-  Højlandskvæg
-  Bro/tunnel
-  Museet på Kroppedal
-  Kringelstien
-  Vandresti

 TÆNK på brandfaren  
VÆRN om skoven og dens værdier  
KAST IKKE affald i naturen  
HUNDE skal føres i snor

# VESTSKOVEN

