

## Sundstrup arealerne samt Ulbjerg Klint - areal nr. 234 og 233

### 1. Beskrivelse

#### 1.1 Generelt

Arealerne ved Sundstrup, der fordeler sig henholdsvis nord og syd for byen, udgør tilsammen 27 ha.

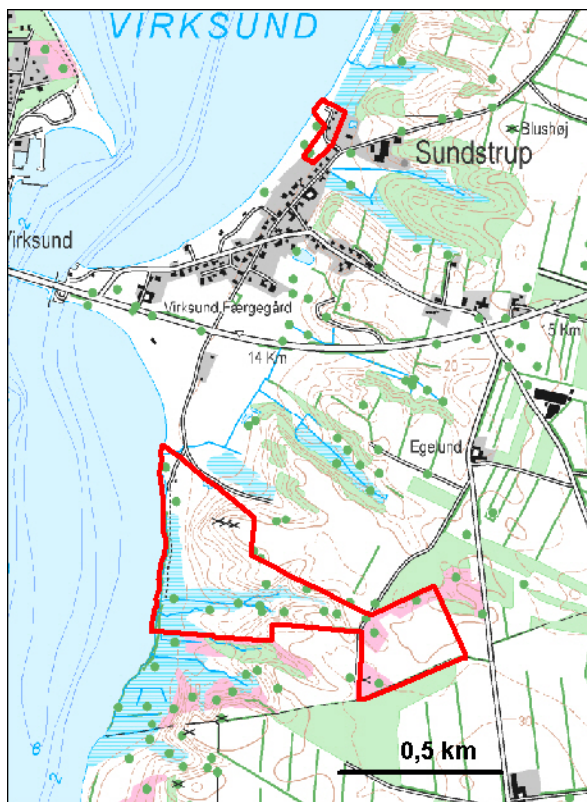
Der er tre sommerhusgrunde på det nordlige areal. Disse grunde er udlejet permanent til sommerhuse.



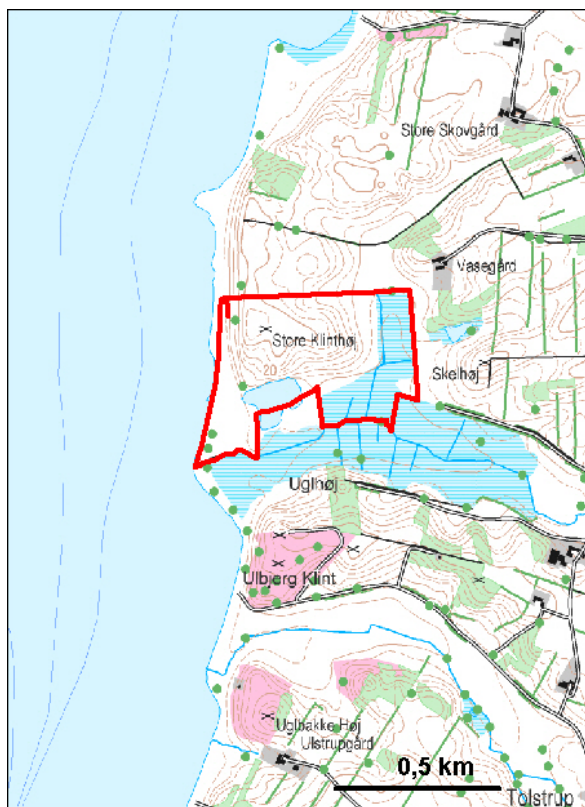
Ulbjerg Klint er på 24 ha

Arealopgørelse for begge arealer i hektar per 1. januar 2008.

Ager	Eng	Krat	Overdrev	Slette	Sø	Strand	Skrænt	I alt
5	13	2	26	1	1	1	1	51



Arealerne ved Sundstrup



og Ulbjerg Klint.

#### 1.2 Geologi og jordbund

Arealerne ved Sundstrup samt Ulbjerg Klint ligger, hvor morænelandskabet møder havet ved Lovns Bredning og Hjarbæk Fjord. Både Ulbjerg Klint med Store Klinthøj og det sydlige Sundstrup areal spænder over marint forland og morænelandskab. Morænefladen afgrænses af nutidige kystkliner og kystkliner fra Stenalderhavets tid.

Klinten er 30 meter høj, og på grund af den stadig pågående erosion i klintfoden, skrider klinten indimellem ned og blottes landskabets indre.

En fjordarm omsluttede Store Klinthøj mod syd og øst i Stenalderen, hvor havet stod 2 til 3 meter højere end i dag. Søen syd for Store Klinthøj er en gammel mergelgrav, der blev udnyttet i perioden 1914-16. Klintens kerne består af kalkblandet ler, der blev brugt til at kalke store dele af Vesthimmerland. Gravningen blev genoptaget i 1938 og varede måske helt til 1947, og igen i perioden 1951- 55.



Stranden neden for kystklinten dækkes af sten udvasket af klinten. Der er mange ledeblokke blandt andet rhombeporfyr, larvikit og flintkonglomerat, der alle vidner om indlandsis fra Norge.

*Store Klinthøj set fra syd.*

### 1.3 Landskab

Arealerne ved Sundstrup ligger i et kuperet landskab med vestvendte kystskrænter. Afgrænsningen af arealet er ikke synligt i området, men udgør en del af et åbent naturområde. De oplevelsesmæssige muligheder er de høje klinte og en tur langs stranden med udsigt ud over Lovns Bredning. Selve området byder på stille naturoplevelser, da området er uden tekniske anlæg og virker øde.

Længere syd på, i den nordlige udkant af Sundstrup har Naturstyrelsen et areal med tre sommerhuse, en P-plads og et opholdsareal. Afgrænsningen og ejerforholdet er ikke synlige i landskabet. Landskabsmæssigt er det udsigten ud over Lovns Bredning og Virksundbroen, der er oplevelsesmuligheden her.

Syd for Virksundbroen ligger et overdrevarsareal på et højdedrag med to landskabeligt meget flotte og markante bronzealderhøje – Marens Patter. Oplevelsesmulighederne her er igen udsigten fra gravhøjene over Hjarbæk Fjord. Den østlige del adskiller sig fra overdrevarsarealet og er i landbrugsmæssig omdrift.

Alle tre arealer er vurderet til at have god landskabelig værdi

### 1.4 Friluftsliv

Ulbjerg Klint er særdeles godt besøgt, ikke alene på grund af udsigten fra klinten, men også forårets store bestand af Opret Kobjælde trækker mange besøgende til klinten. Der er adgang fra P-pladser både øst for klinten og ved den mindre klint mod syd. Der er etableret en primitiv overnatningsplads

ved foden af Ulbjerg Klint. Denne plads indgår i en række af overnatningsmuligheder for de der kommer fra søsiden i kajak, kano eller lignende.

### 1.5 Natur

Både Ulbjerg Klint og det sydlige af Sundstrup-arealerne omkring gravhøjene Marens Patter er meget værdifulde, gamle overdrev. Vegetationen på de to overdrev er ret forskellig, men er begge steder artsrig med adskillige sjældne arter. Særlig bemærkes en tusindtallig bestand af Opret Kobjælde på Ulbjerg Klint og Hønsebær mfl. ved Marens Patter. Begge overdrev er velgræssede, de centrale dele er formentlig aldrig dyrket eller gødet og de omgives af ligeledes værdifulde naturessensearealer.

## 2. Gældende udpegninger

### 2.1 Regionplanlægning

Arealet ligger inden for strandbeskyttelseslinien. Det meste af strandbredden er beskyttet af naturbeskyttelseslovens § 3 som strandeng.

### 2.2 Internationale beskyttelsesområder

Størstedelen af arealet er en del af habitatområde nr. 30 Lovns bredning, Hjarbæk Fjord, samt fuglebeskyttelsesområde nr. 14

### 2.3 Andet

Sommerhusene er omfattet af en bevarende lokalplan.

## 3. Mål og planer

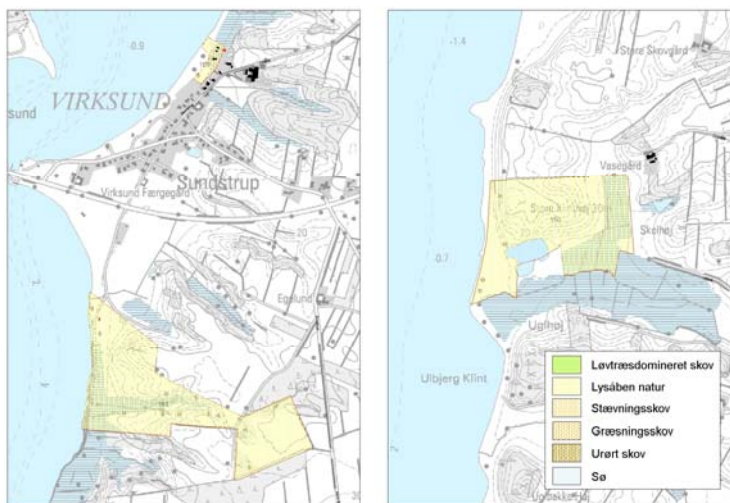
### 3.1 Overordnede målsætninger

Både Ulbjerg Klint og det sydlige af Sundstrup-arealerne omkring gravhøjene Marens Patter har store landskabelige og naturmæssige værdier og skal fortsat plejes som åbne overdrevsarealer. Arealet ved selve Sundstrup er oprindelig erhvervet for at undgå sommerhusbyggeri. Dette areal kan overdrages f.eks. til kommunen med servitut om fortsat sikring af opholdsarealer.

### 3.2 Landskabsplan

Arealerne syd for Sundstrup bevares som åbne arealer. Den østlige mark kan med fordel tages ud af omdrift og lægges med ind i græsningen.

*Kort med Landskabsplan*

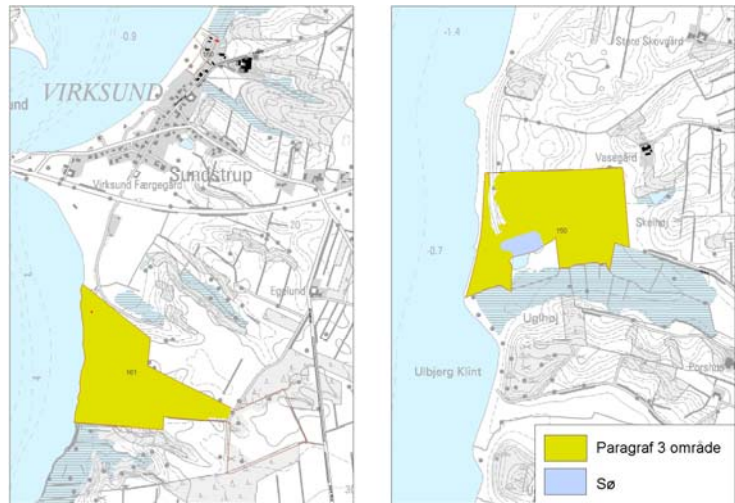




### 3.3 Natur

Natur- og plejetilstand ved Ulbjerg Klint er meget fin og bør fastholdes i den fremtidige drift. Areal syd for Sundstrup ligeledes i fin plejetilstand. Begge overdrevsarealer skal drives ved sommergræsning med kvæg som hidtil. Ved Marrens Patter er der desuden behov for græsning helt ned til vandet og nedskæring af gyvel.

*Kort med arealer til særlig behandling*



### 3.4 Friluftsliv

Etablering af videreførelse af sti om Lovns Bredning langs stranden. Herudover ingen yderligere faciliteter ved Ulbjerg Klint, der samlet set vurderes som sårbart.

Ved arealet syd for Sundstrup skal stiadgangen og formidlingen søges forbedret.

*Kortene viser de mest markante tiltag, der vil ske i løbet af de næste 10 til 15 år på Sundstrup arealerne og ved Ulbjerg Klint.*

