

Ærø Vind 4 I/S
Vestergade 70
5970 Ærøskøbing

Att.: Henrik Steen-Knudsen
mailadresse vind4@aeroe-emk.dk

Plan- og virksomhedsområdet
J.nr. ODE-410-00820
Ref. mothe
Den 1. juli 2010

Opførelse af tre vindmøller ved Vejsnæs, Ærø Naturbeskyttelseslovens¹ § 15 om strandbeskyttelse Natura 2000 – internationalt beskyttelsesområde

Ansøgningen

Du har for Ærø Vind 4 I/S ansøgt om dispensation fra strandbeskyttelsen til opførelse af tre stk. 2 MW-vindmøller med en navhøjde på knapt 60 m og en rotordiameter på 80 m, således at totalhøjden bliver 99,9 m. Møllerne placeres på linje som vist nedenstående, ca 200 m fra kysten. Møllerne opføres på ejendommene matr.nr 1 a Gråsten by, Rise, matr.nr 11 a og matr. nr 10 b, begge Dunkær by, Rise. Til hver mølle skal der etableres adgangsvej som grusvej.

Møllerne skal opstilles ved Vejsnæs, fordi denne placering angiveligt er den eneste på Ærø, hvor den tilstrækkelige effektivitet kan opnås og hvor støjkravene samtidig kan opfyldes, og da kun, hvis de placeres i strandbeskyttelseszonen, ca 200 m fra kysten.

De nye møller skal sammen med de tre tilsvarende møller, der står ved Rise Mark, ca 2,5 km længere mod nordvest, gøre Ærø selvforsynende på elektricitetsområdet. Alle øvrige møller på øen nedtages, således også tre møller ved Bregninge, der i dag står på strandbeskyttet areal.

Projektet fremgår af lokalplan nr 5-1/kommuneplantillæg 5-1 (vedtaget af Ærø Kommunalbestyrelse den 30. juni 2010), for så vidt angår møllernes udseende, type og placering, arealernes drift efter anlæggets færdiggørelse og retablering af området efter nedtagning af møllerne m.v.

Afgørelse – dispensation – betingelse

På nedenstående grundlag giver Miljøcenter Odense hermed dispensation fra naturbeskyttelseslovens § 15 jf § 65 stk. 1 til opførelse af de tre vindmøller og til etablering af adgangsveje og vendepladser.

Dispensation gælder det projekt, der i øvrigt muliggøres med Ærø Kommunes netop vedtagne lokalplan nr 5-1, og dispensationen er givet på grundlag af oplysningerne og bestemmelserne heri.

Dispensationen er derfor betinget af, at lokalplan 5-1 bliver gyldig med det netop vedtagne indhold.

¹ Lovbekendtgørelse nr. 933 af 24. september 2009

Dispensationen gælder alene i forhold til naturbeskyttelseslovens § 15, og den kan ikke udnyttes, før klagefristen er udløbet. Er dispensationen ikke udnyttet inden 3 år, bortfalder den. Se også nærmere under 'Klagevejledning' nedenfor.

Grundlaget for behandlingen af sagen

Om ansøgningen:

Hele projektet er beskrevet i den netop vedtagne lokalplan nr 5-1 og i vvm-redegørelsen, der er et bilag til kommuneplantillæg nr 5-1, og derfor er projektet ikke detaljeret beskrevet i nærværende afgørelse.

Om Natura 2000:

Projekt-området grænser til et Natura 2000-område. Hvis et projekt i sig selv eller i forbindelse med andre planer og projekter vurderes at ville påvirke eller skade et Natura 2000-område væsentligt under hensyn til bevaringsmålsætningen for det pågældende område, kan der ikke gives dispensation til projektet.

Der kan heller ikke gives dispensation, hvis projektet kan beskadige eller ødelægge yngle- eller rasteområder i det naturlige udbredelsesområde for de dyrearter, der fremgår af habitatdirektivets bilag 4 a, eller ødelægge de plantearter, som fremgår af habitatdirektivets bilag 4 b.

Miljøcenter Odense vurderer, at projektet ikke i sig selv eller i forbindelse med andre planer og projekter kan påvirke Natura 2000-området væsentligt eller medføre beskadigelse eller ødelæggelse af plantearter eller yngle- eller rasteområder for de dyrearter, der fremgår af habitatdirektivets bilag 4. Miljøcenterets vurdering er baseret på vvm-redegørelsen, hvis konklusion er, at opstilling af tre 100 meter høje vindmøller ikke vil få væsentlige negative konsekvenser for fugle- og dyrelivet i området eller for habitatdirektivets bilag IV-arter.

Om naturbeskyttelseslovens § 15:

For strandbeskyttede arealer gælder der efter naturbeskyttelseslovens § 15 et generelt forbud mod ændringer i tilstanden. Sådanne ændringer kan være byggeri, bygningsændringer eller terrænreguleringer, tilplantning eller andre ændringer i landskabsbilledet, herunder også hegning og fastlæggelse af nye skel. Det er ved lovens udformning forudsat, at forbudsbestemmelsen af hensyn til de nationale interesser, der er knyttet til kystområderne, skal administreres restriktivt, dels efter lovens indhold og dels i overensstemmelse med de principielle afgørelser, Naturklagenævnet som klageinstans løbende har truffet.

Miljøcenter Odense er af miljøministeren bemyndiget til at dispensere fra det generelle forbud, hvis der foreligger særlige forhold, der kan motivere en sådan dispensation, hvis lovens formål ikke tilsidesættes, og hvis en dispensation vil være uden konsekvenser for den fremtidige administration af beskyttelseszonen.

Miljøcenter Odenses vurderinger og bemærkninger

Generelt om planlægning for større vindmøller:

Regeringens udvalg om planlægning for vindmøller på land, har anbefalet nogle fælles, overordnede principper for den fremtidige planlægning for vindmøller på land. Anbefalingerne er, at kommunerne som centrale aktører

for denne planlægning kan sikre en balance mellem landskabshensyn, hensynet til klimapolitik, energiforsyning og hensynet til naboer, således at det sikres, at der fortsat kan ske en udbygning med vindmøller. De statslige myndigheder understøtter kommunernes planlægning ved at bidrage med retningslinjer, viden og udvikling af værktøjer til brug i planlægningen.

Denne anbefaling har Ærø Kommune imødekommet, idet det er oplyst, at de tre vindmøller ved Vejsnæs og de tre vindmøller ved Rise Mark tilsammen kan dække øens vindkraftbaserede energiforsyning, og at det således er Kommunens mål, at de i alt seks møller ved Vejsnæs og Rise Mark bliver de eneste vindmøller på øen. Ærø Kommune imødekommer herved samtidig det statslige ønske om at sanere mange små vindmøller i Danmark, og erstatte dem med færre, men mere effektive vindmøller.

Landskabelige betragtninger:

I vvm-redegørelsen er der redegjort for en alternativ placering ved Olde, på Ærøs højderyg. På dette sted vil der på grund af støjforhold og afstande til naboer kun kunne opstilles to møller med neddroset kapacitet, hvorved energiproduktionen bliver mindre. To møller opstillet ved Olde vil desuden kunne ses både fra Østersøen og fra det Sydfynske Øhav på grund af den høje beliggenhed.

Hvis møllerne opstilles ved Vejsnæs, vil de derimod blive placeret lavere og kun synlige fra Østersøen, med det bagvedliggende morænehøjdedrag som en kulisse, der afskærmer det lange kig til det øvrige Sydfynske Øhav.

Ved Rise Mark, omkring 2,5 km fra Vejsnæs-lokaliteten, står i forvejen tre vindmøller af samme type og udseende som de foreslåede vindmøller ved Vejsnæs. Miljøcenter Odense vurderer, at placeringen af de nye møller i nærheden af de eksisterende vil medvirke til, at der opnås en æstetisk sammenhæng mellem møllegrupper og landskab, i modsætning til en situation, hvor der måtte stå møller dels ved Rise Mark, dels ved Olde.

Miljøcenteret lægger desuden vægt på, at alle vindmøller på Ærø fremover samles på ét sted, således at resten af øen friholdes, og at landskabet ved en senere nedtagning af vindmøllerne vil blive tilbageført til det oprindelige udseende.

Det er endelig Miljøcenterets vurdering, at en dispensation til det aktuelle projekt på grund af bebyggelsesmønsteret, de afstands- og arealmæssige forhold på Ærø og den generelle kystnærhed næppe vil kunne danne præcedens andre steder i landet.

Sammenfattende har Miljøcenter Odense således fundet, at formålet med møllerne repræsenterer en sådan samfundsmæssig interesse i vedvarende energiforsyning, at den restriktive praksis i strandbeskyttelsesadministrationen i dette særlige tilfælde kan fraviges.

Klagevejledning - annoncering

Offentligheden vil blive orienteret om afgørelsen ved annoncering i Ugeavisen Ærø og i Fyns Amts Avis tirsdag den 6. juli 2010. Afgørelserne kan inden 4 uger fra denne dato påklages til Naturklagenævnet efter naturbeskyttelseslovens § 86 af modtageren af afgørelsen, af ejeren af den berørte ejendom, af offentlige myndigheder, af en berørt nationalparkfond oprettet efter lov om nationalparker, af lokale foreninger og organisationer, som har en væsentlig interesse i afgørelsen, og af landsdækkende foreninger og or-

ganisationer, der som hovedformål har at beskytte natur og miljø eller varetager væsentlige rekreative interesser. Eventuelle klager skal for at være rettidige være indgået til Miljøcenter Odense pr brev, fax eller mail senest den 3. august 2010 kl 16. En rettidig klage har den virkning, at en dispensation eller en tilladelse sættes ud af kraft, indtil Naturklagenævnet måtte have bestemt andet.

Miljøcenter Odense videresender eventuelle klager til Naturklagenævnet med kopi af det materiale, der er indgået i sagens behandling og med de bemærkninger, klagerne måtte give anledning til. Du får en kopi af miljøcenterets brev til Naturklagenævnet.

Hvis der indgår klager, giver Miljøcenter Odense besked hurtigst muligt.

Afgørelsen kan efter naturbeskyttelseslovens § 88 stk. 1 indbringes for domstolene inden 6 måneder.

Det er en betingelse for Naturklagenævnets behandling af en klage, at klageren indbetaler et gebyr på 500 kr. Gebyret tilbagebetales, hvis der gives helt eller delvis medhold i klagen. Efter modtagelse af en klage fra miljøcenteret sender Naturklagenævnet en opkrævning på gebyret til klageren, og nævnet påbegynder ikke behandlingen af klagen, før gebyret er modtaget. På Naturklagenævnets web-side www.nkn.dk/emner/klagegebyr er der mere om gebyrordningen.

Venlig hilsen

Mogens Theodorsen
arkitekt
tlf 7254 8457
mothe@ode.mim.dk

Kopi til orientering til:

Ærø Kommune, mailadresse kjo@aeroekommune.dk

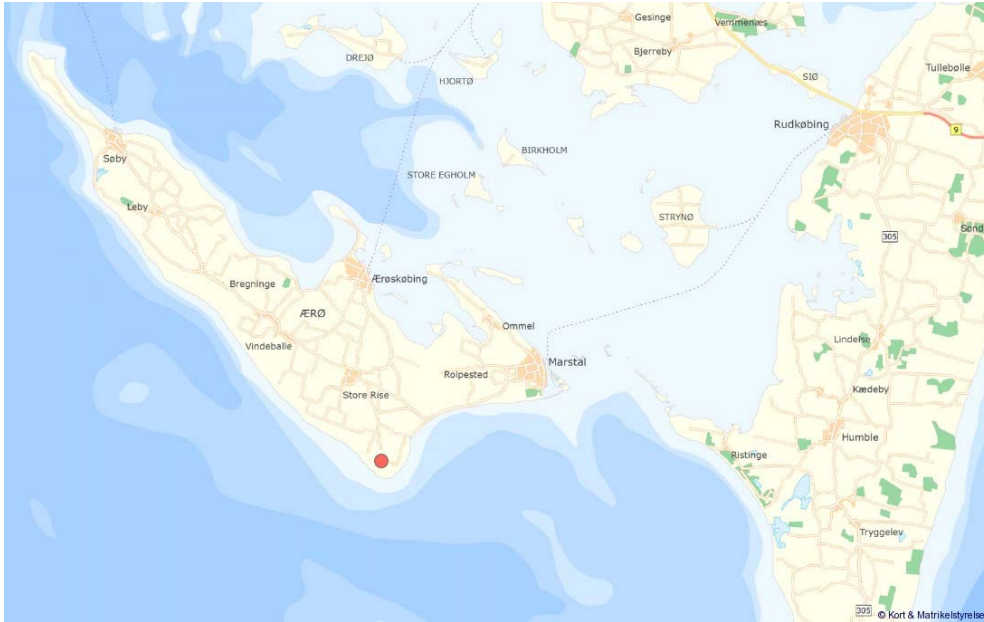
Danmarks Naturfredningsforening, mailadresse dn@dn.dk

Dansk Ornitologisk Forening, mailadresse natur@dof.dk

Dansk Ornitologisk Forening Ærø, mailadresse aeroe@dof.dk

Friluftsrådet v/ Christian Jensen, mailadresse sydfyn@friluftsraadet.dk

Beliggenhed:



Lokalplanområdet med møllernes placering

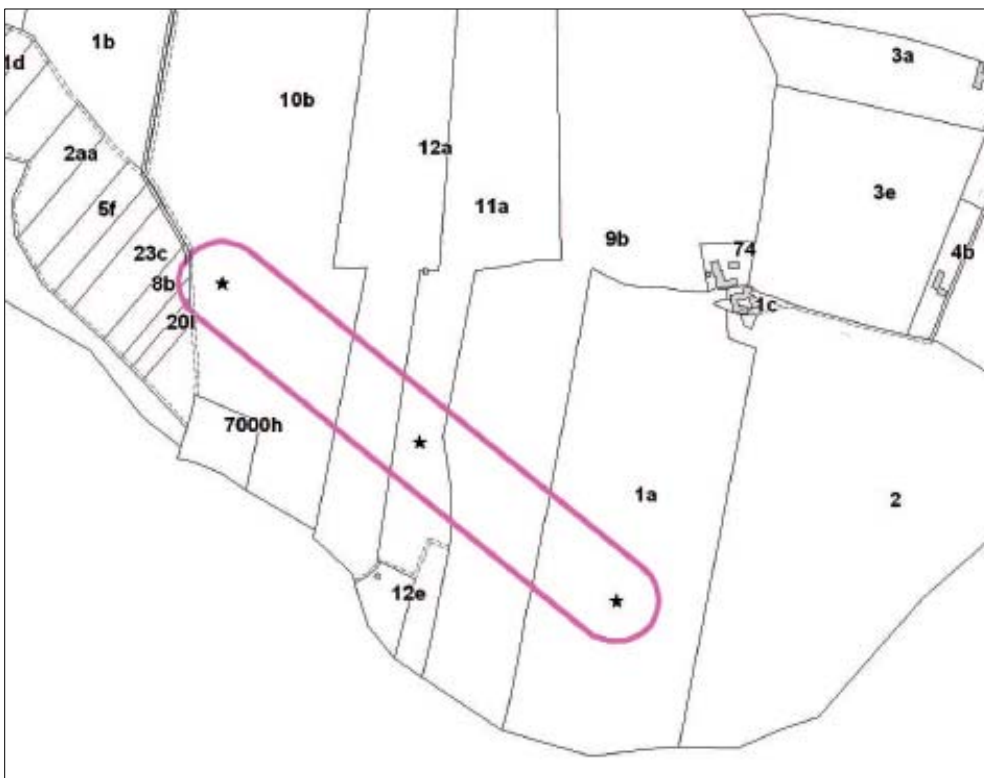
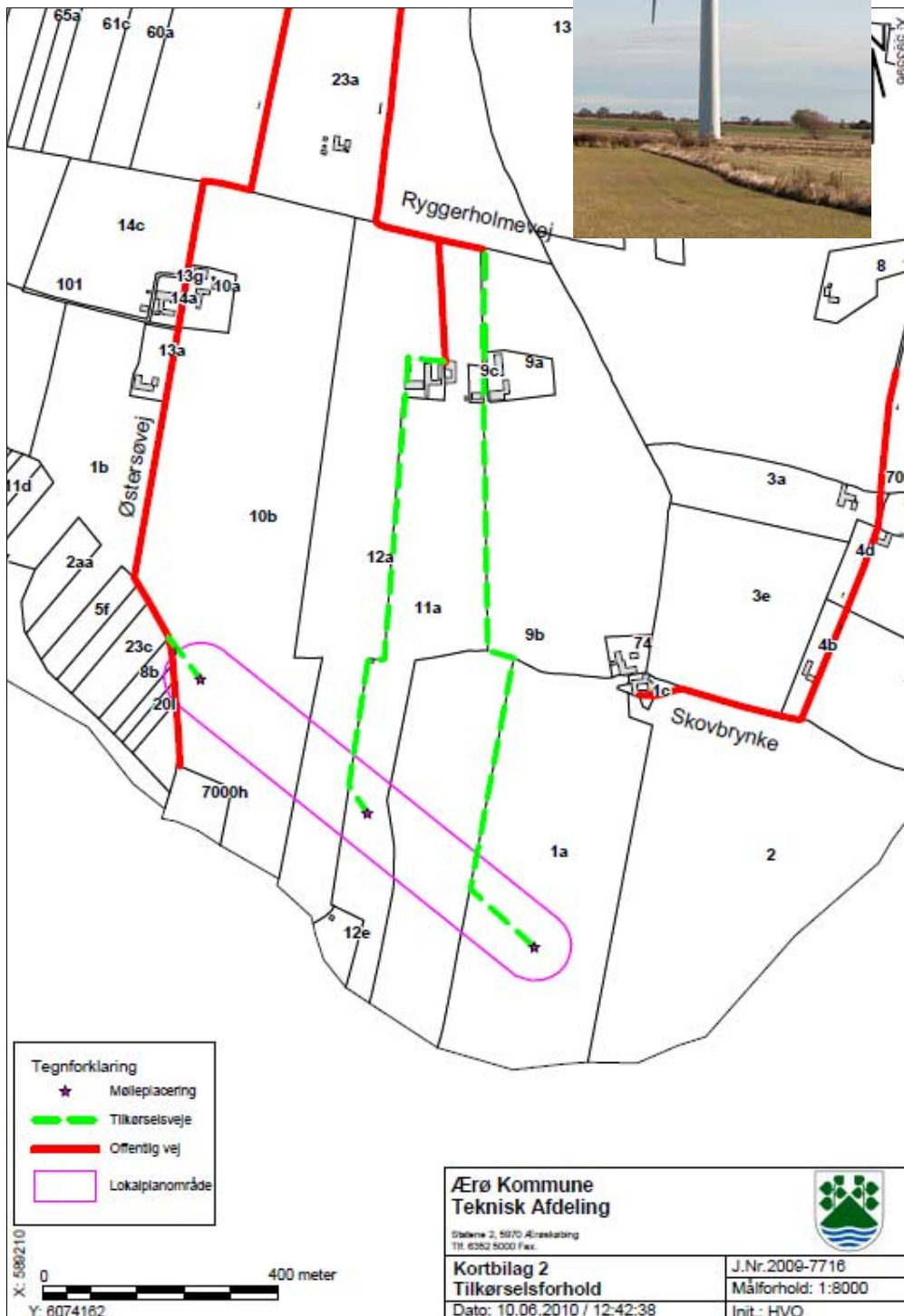



Illustration fra tillæg nr 5-1 til kommuneplanen/lokalplan nr 5-1

Adgangsveje og mølletype



Tegnforklaring	
★	Møllepacering
— — —	Tilkørselsveje
— — —	Offentlig vej
□	Lokalplanområde

Ærø Kommune Teknisk Afdeling <small>Stations 2, 5870 Årresøbing Tlf. 6352 5000 Fax.</small>		
Kortbilag 2 Tilkørselsforhold Dato: 10.06.2010 / 12:42:38		
J.Nr.2009-7716 Målforhold: 1:8000 Init.: HVO		

Illustrationer fra vvm-redegørelsen:



5 Nærzone. Visualisering fra hovedlandevej ved Dunker mod syd. Afstand til nærmeste vindmølle er cirka 2,8 km. Vindmøllerne står i god afstand til den høje Lindbjerg, som kan opleves iforstyrret. Landskabets former og elementer kan stadig opleves, ligesom dybden i landskabet. De to parker virker som en lang række med mellemrummet skjult af træer.

Set fra Rise Mark



14 Mellemzone. Visualisering af vindmøllerne ved Vejsmas fra Bakkevej mod sydvest. Afstanden til nærmeste vindmølle er cirka 4,5 km. De nye vindmøller er betydeligt større end de eksisterende og virker forstyrrende for oplevelsen af Vejsmas, men ikke for Drejet og bugten. Oplevelsen af landskabets bevægelser forstyrres ikke. Ideel betragtningsafstand ved sammenligning af elementerne i landskabet er 36 cm for udskrift på A4-papir i 100 % gengivelse. Ideel betragtningsafstand skal ikke forveksles med læserens foretrukne læsafstand.