




Signatur

- 
 Oplægning af fyld til ca. kote 1,30 m DVR90 på ca. 850 m²
 Digest. 140-190: LECA
 Digest. 190-230: Fyld afgravet i søbunden
- 
 Oplægning af fyld til ca. kote 0,00 m DVR90.
 Fyld fast mål, ca. 250 m³
 Fyld afgravet i søbunden.
- 
 Anlægskråning A=8
 Ud mod søen
- 
 Digeanlæg af tilkørt moræneler
 Anlægskråning A=4
- 
 Digeanlæg af tilkørt moræneler
 Anlægskråning A=4
 Efterfølgende opfyldning med LECA mv.
- 
 Afgrænsning af morænejordsdige
- 
 Digeanlæg, stationeringspunkt
- 
 Dige ved Søndre Landkanal
- 
 Fremtidig Søbred
- 
 Stianlæg
- 
 Matrikelskel m. matr. nr. 34, 13y og 12af
- 
 Fremtidig tilplantningsbælte
 S- og N forestår tilplantningen

PVN	HSK	HHJ/OSS		Ingen	A
Udarb.	Kontr.	Godk.	Dato	Bemærkninger	Rev.

Miljø- og Energiministeriet
Skov- og Naturstyrelsen
Sundby Sø Naturgenopretning



PV\ Natur & Miljø Rådgivning

Katballevej 14, 8800 Viborg pvnielsen@mail.tele.dk
 Tlf. 86 66 72 97 Fax. 86 66 72 97 www.pvnielsen.dk



Plan for udlægning af fyld mellem digekrone og nabogrund
 Dato: 2005-07-25

J.Nr. 2128
 Målforhold: 1:500
 Bilag 5.2

0 25 meter
 zoom=0,09712 x 477.050 y 6.304.370