

## **Sundby Sø Naturgenopretning**

**Tværfiler af dige, linie 1-9**

**Bilag 5.4**

**1 af 10 sider**

**Linie nr. 1-9 på tværs af planlagt digeanlæg på matr. Nr. 34 og 13y Sundby By samt på 1f Ås By**

Sundby Sø profiler  
Linie 1

serie 1  
terræn

serie 2  
top dige  
moræneler  
fyld

serie 3  
matr. Skel

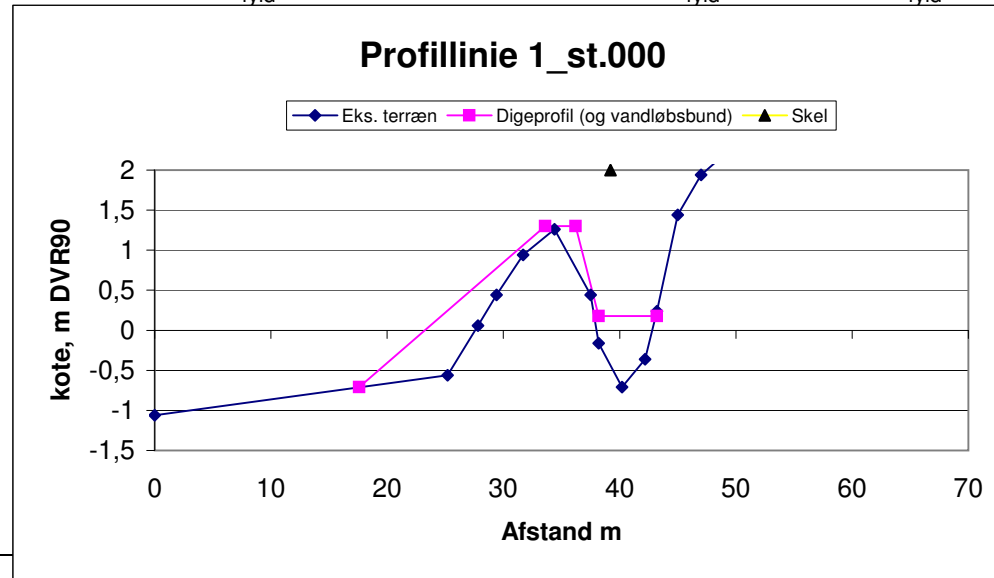
serie 4  
top  
tørvelag  
fyld

serie 5  
top  
LECA  
fyld

afstand terræn ny kote

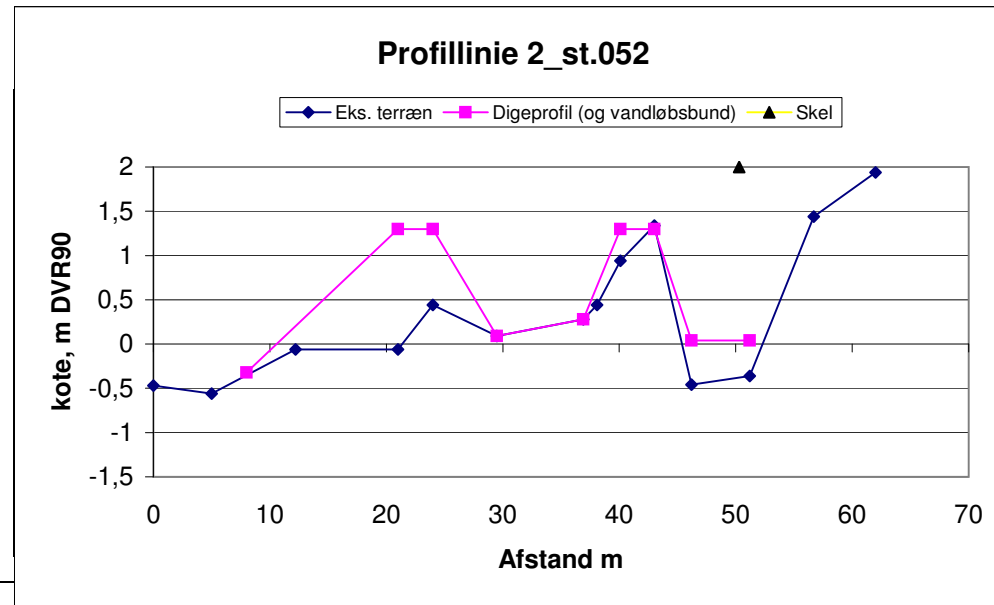
49	2,19	
47	1,94	
45	1,44	
43,2	0,24	0,18
42,2	-0,36	
40,2	-0,71	
39,2		
38,2	-0,16	0,18
37,5	0,44	
36,2		1,3
34,4	1,26	
33,6		1,3
31,7	0,94	
29,4	0,44	
27,8	0,06	
25,2	-0,56	
17,6		-0,71
0	-1,06	

2 skel



Linie 2  
afstand terræn ny kote

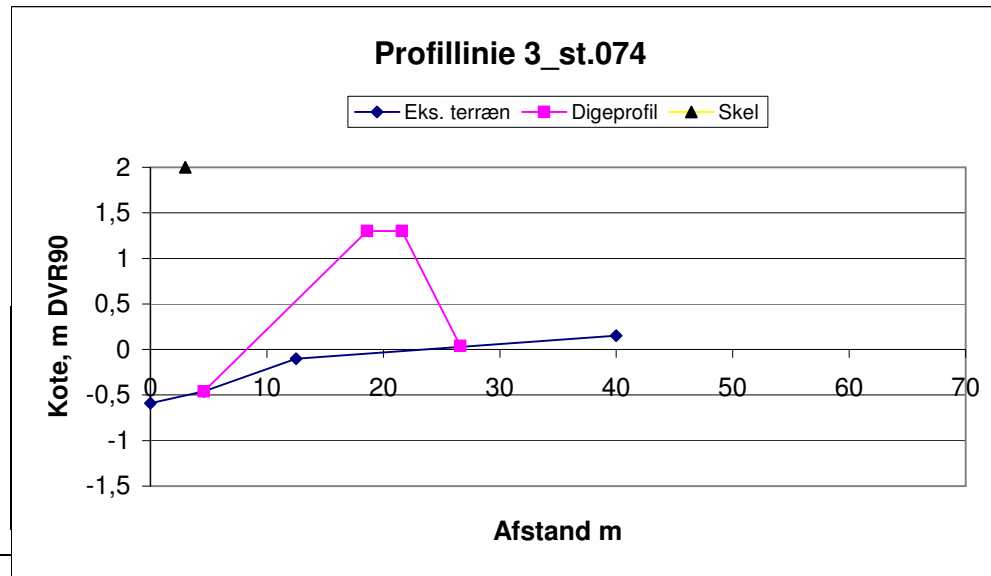
62	1,94		
56,7	1,44		
51,2	-0,36	0,04	
50,3			2 skel
46,2	-0,46	0,04	
43	1,34	1,3	
40,1	0,94	1,3	
38,1	0,44		
36,9	0,28	0,28	
29,5	0,09	0,09	
24	0,44	1,3	
21	-0,06	1,3	
12,2	-0,06		
8		-0,32	
5	-0,56		
0	-0,47		



Linie 3

afstand terræn ny kote

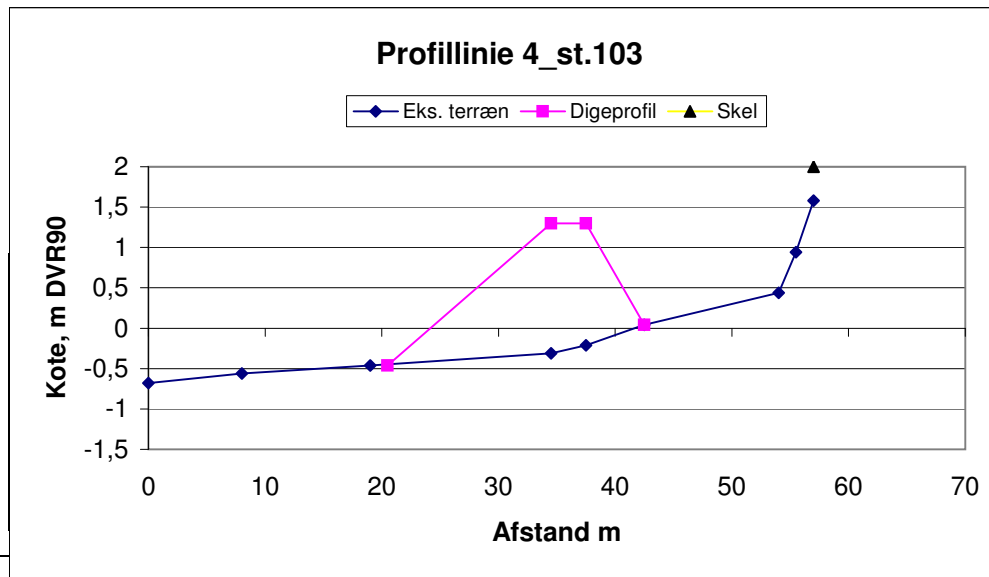
40	0,15		
26,6		0,04	
21,6		1,3	
18,6		1,3	
12,5	-0,1		
4,6	-0,46	-0,46	
3			2 skel
0	-0,59		



Linie 4

afstand terræn ny kote

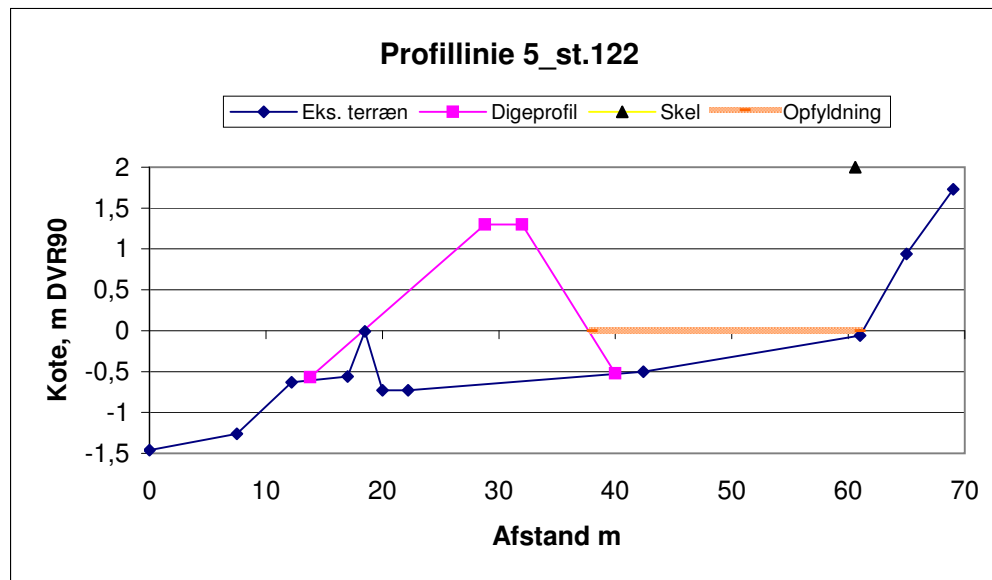
57	1,58		2 skel
55,5	0,94		
54	0,44		
42,5	0,04	0,04	
37,5	-0,21	1,3	
34,5	-0,31	1,3	
20,5		-0,46	
19	-0,46		
8	-0,56		
0	-0,68		



Linie 5

afstand    terræn    ny kote    top  
 tørvelag

69	1,73			0
65	0,94			
61	-0,06			
60,6			2	0
42,4	-0,5			skel
40		-0,52		
38				0
32		1,3		
28,8		1,3		
22,2	-0,73			
20	-0,73			
18,5	-0,01			
17	-0,56			
13,8		-0,57		
12,2	-0,63			
7,5	-1,26			
0	-1,46			

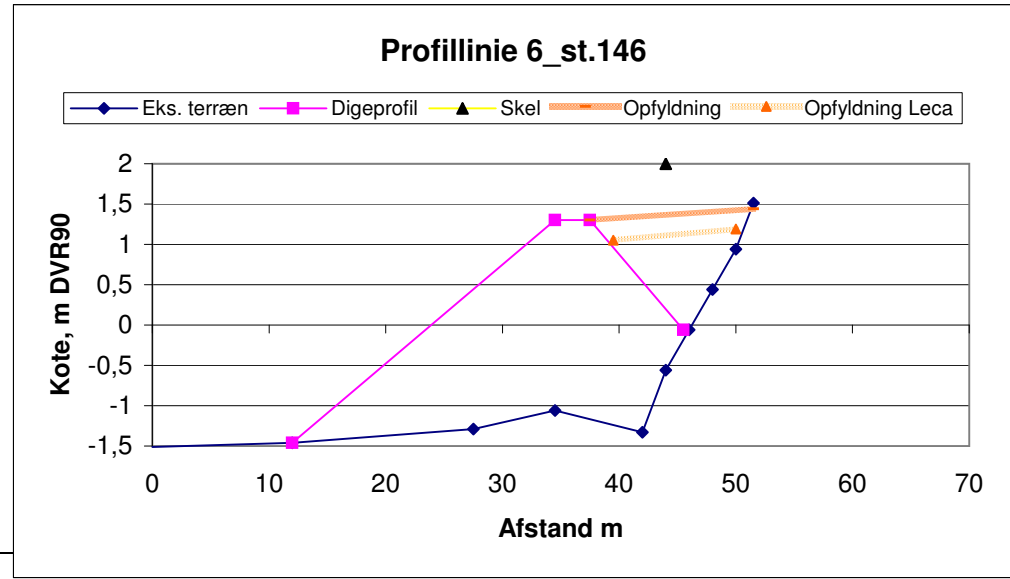


Sundby Sø profiler

Linie 6

afstand terræn ny kote

			top tørvelag	top leca lag (letklinker)	
51,5	1,51			1,44	
50	0,94				1,19
48	0,44				
46	-0,06				
45,5		-0,06			
44	-0,56		2		skel
42	-1,33				
39,5					1,05
37,5		1,3		1,3	
34,5	-1,06	1,3			
27,5	-1,29				
12	-1,46	-1,46			
0	-1,51				

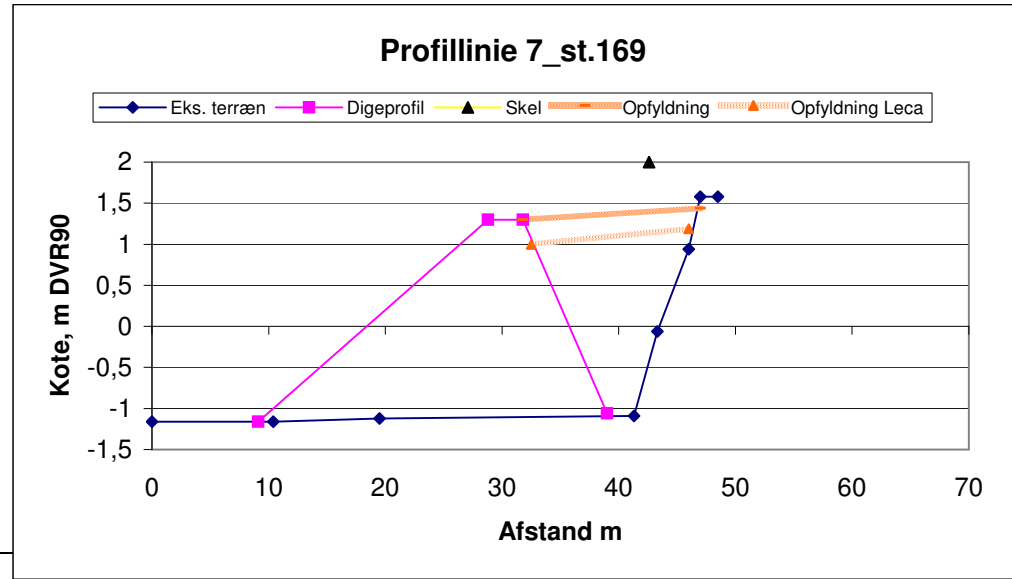


Sundby Sø profiler

Linie 7

afstand terræn ny kote

48,5	1,58			
47	1,58		1,44	
46	0,94			1,19
43,3	-0,06			
42,6		2		skel
41,3	-1,09			
39		-1,06		
32,5				1
31,8		1,3	1,3	
28,8		1,3		
19,5	-1,12			
10,4	-1,16			
9,1		-1,16		
0	-1,16			





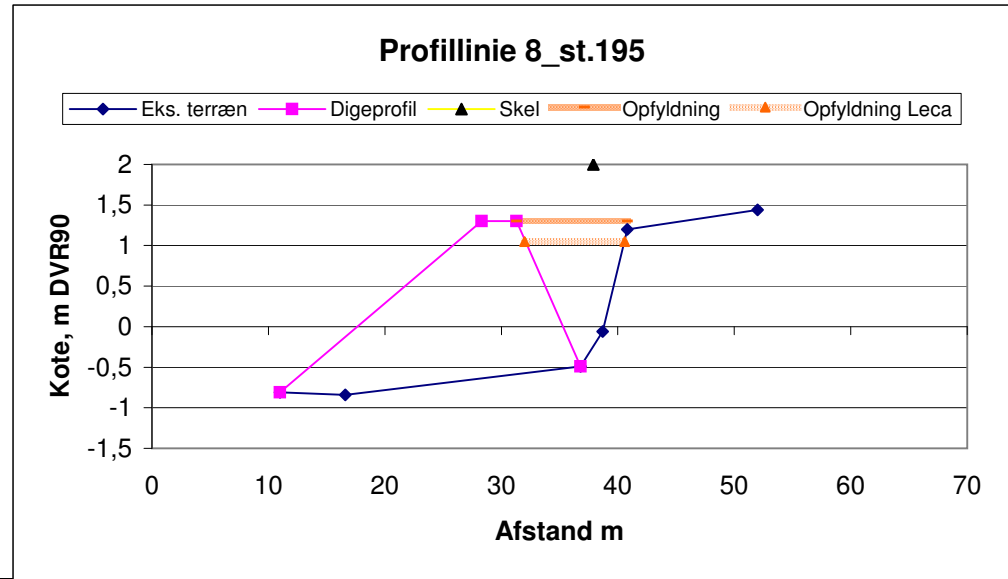
Sundby Sø profiler

Linie 8

afstand terræn ny kote

52	1,44				
40,8	1,2			1,3	
40,6					1,05
38,7	-0,06				
37,9			2		
36,8	-0,49	-0,49			
32					1,05
31,3		1,3		1,3	
28,3		1,3			
16,6	-0,84				
11	-0,81	-0,81			
0	-0,76				

skel



Sundby Sø profiler

Linie 9

afstand terræn ny kote

46	1,4		
35,6	1,49		
29		1,25	
27,6	1,16	1,3	2 skel
24,6		1,3	
14	0,22	0,22	
0	0,24		

