














Sundby Å  
Restaurering  
af ca. 625 m

**Signatur**

-  Vandløb, restaurering/ forlægning
-  Mindre sø på matr. nr. 4k
-  Overkørsel
-  Digeanlæg udplaneret
-  Rørledning lukkes
-  Stationeringspunkt
-  Stationeringspunkt
-  Vandløb, delstrækning nedlægges
-  Terrænpunkt med kote, m DVR90
-  Matrikelskel
-  Arealer erhvervet pr. 01.08.2005 af Skov- og Naturstyrelsen
-  Sundby Sø
-  Projektgrænse

PVN	HSK	HHJ/OSS	Ingen	A
Udarb.	Kontr.	Godk.	Dato	Bemærkninger
				Rev.

Miljø- og Energiministeriet  
**Skov- og Naturstyrelsen**  
**Sundby Sø Naturgenopretning**



**PV\ Natur & Miljø Rådgivning**

Katballevej 14, 8800 Viborg      pvnielsen@mail.tele.dk  
Tlf. 86 66 72 97 Fax. 86 66 72 97      www.pvnielsen.dk



<b>Plantegning for Sundby Å</b>	J.Nr. 2128
<b>st. 2.530 - st. 3.155 mv.</b>	Målforhold: 1:2.000
Dato: 2005-07-25	Bilag 6.1