











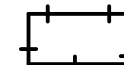



Ndr. Skjoldborg Bæk

Forlægning af ca. 390 m og etablering af en mindre sø på ca. 800-1.000 m² på matr. nr. 4k Sdr. Skjoldborg By

Signatur

-  Vandløb, restaurering/ forlægning
-  Mindre sø (800-1.000 m²) på matr. nr. 4k
-  Stationeringspunkt
-  Stationeringspunkt
-  Overkørsel, Ø 500 mm IG-rør, 4 m bred
I alt ca. 9 m IG-rør
-  Rørledning lukkes
-  Vandløb, 10 m delstrækning nedlægges
-  Brønd
-  Drænledning
-  Pejlerør
-  Terrænpunkt med kote i m, DVR90
-  Matrikelskel
-  Arealer erhvervet pr. 01.08.2005 af Skov- og Naturstyrelsen
-  Projektgrænse

PVN	HSK	HHJ/OSS	Ingen	A
Udarb.	Kontr.	Godk.	Dato	Bemærkninger

Miljø- og Energiministeriet
Skov- og Naturstyrelsen
Sundby Sø Naturgenopretning



PV\ Natur & Miljø Rådgivning



Katballevvej 14, 8800 Viborg pvn@pvnielsen@mail.tele.dk
 Tlf. 86 66 72 97 Fax. 86 66 72 97 www.pvnielsen.dk

Plantegning for privat sø og Ndr. Skjoldborg Bæk

J.Nr. 2128
 Målforshold: 1:1.000

Dato: 2005-07-25

Bilag 6.2