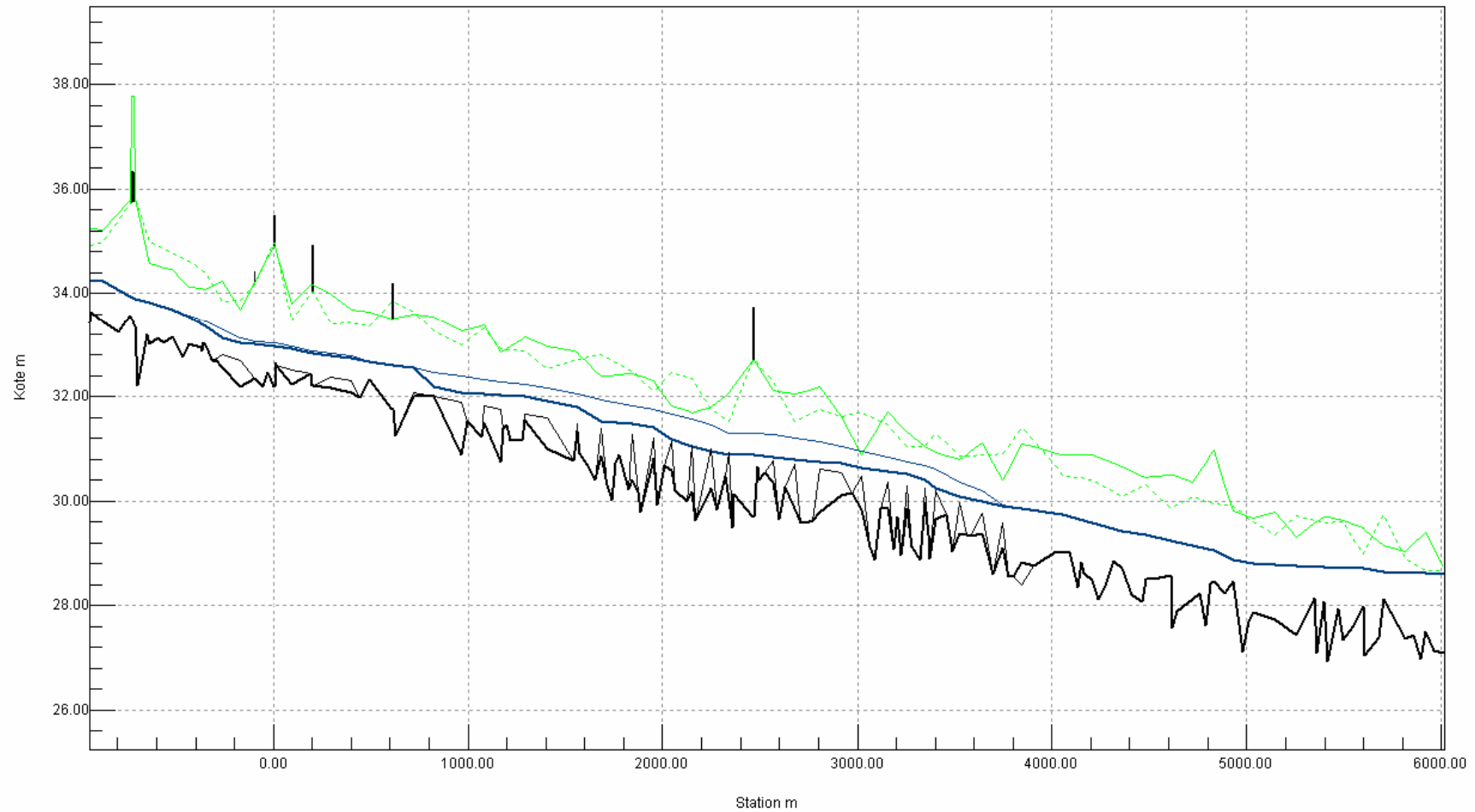


Vorgod Å

Bilag 7.4 Scenarium 1 Sommer medianmaks.
Scenarium 1
X målestokstal : 26850 Y målestokstal : 100

- Sommer scenarium 1
- Højre brink
- Venstre brink
- Bundkote, [Scenarium 1]
- Bundkote, [Opmåling 2008]
- Nuværende sommer



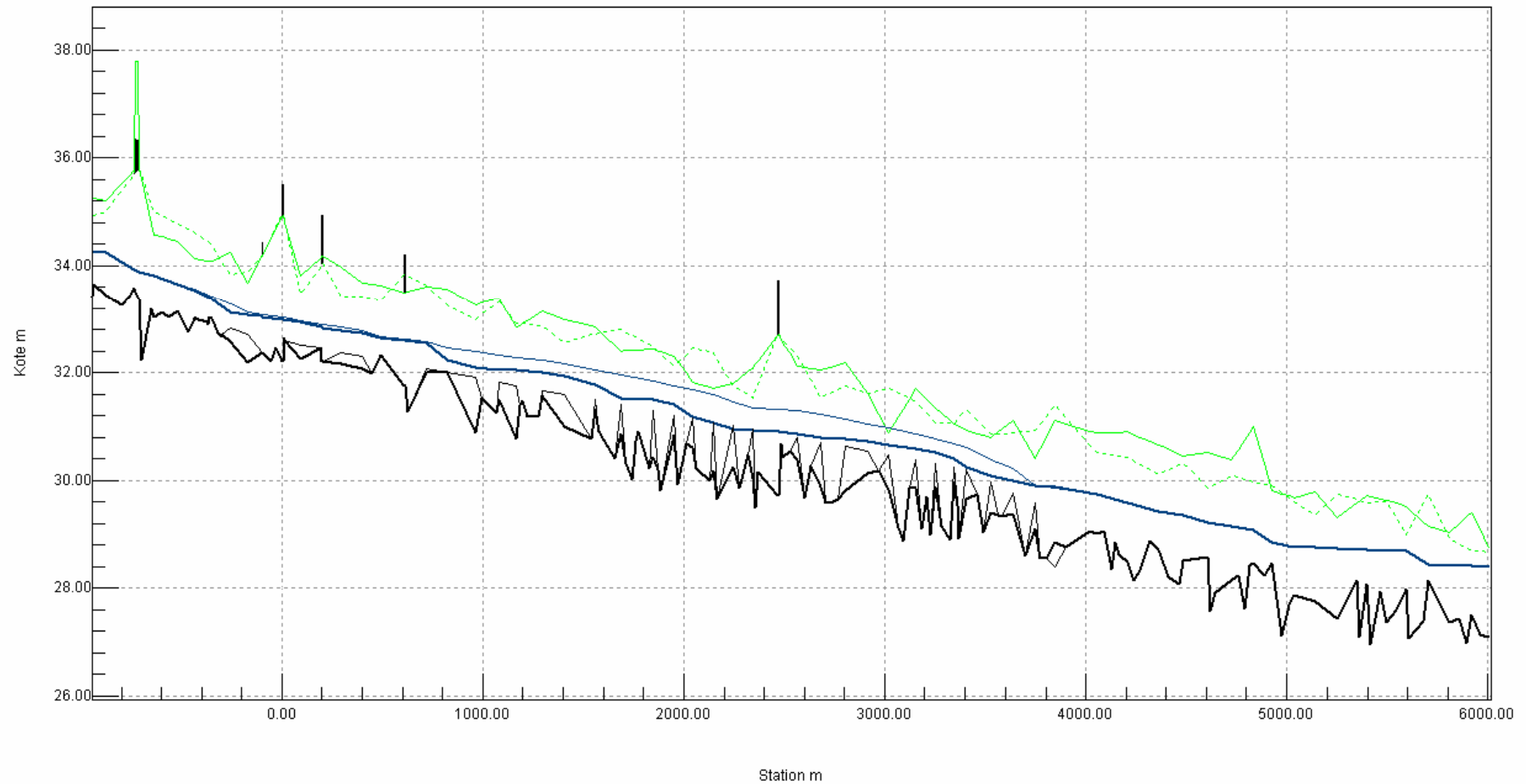
Vorgod Å

Bilag 7.5 Scenarium 1 vintermiddel

Scenarium 1

X målestokstal : 26850 Y målestokstal : 100

- Vandspejl nuværende forhold vinter
- Højre brink
- Venstre brink
- Bundkote, [Scenarium 1]
- Bundkote, [Opmåling 2008]
- Vandspejl scenarium 1 vinter

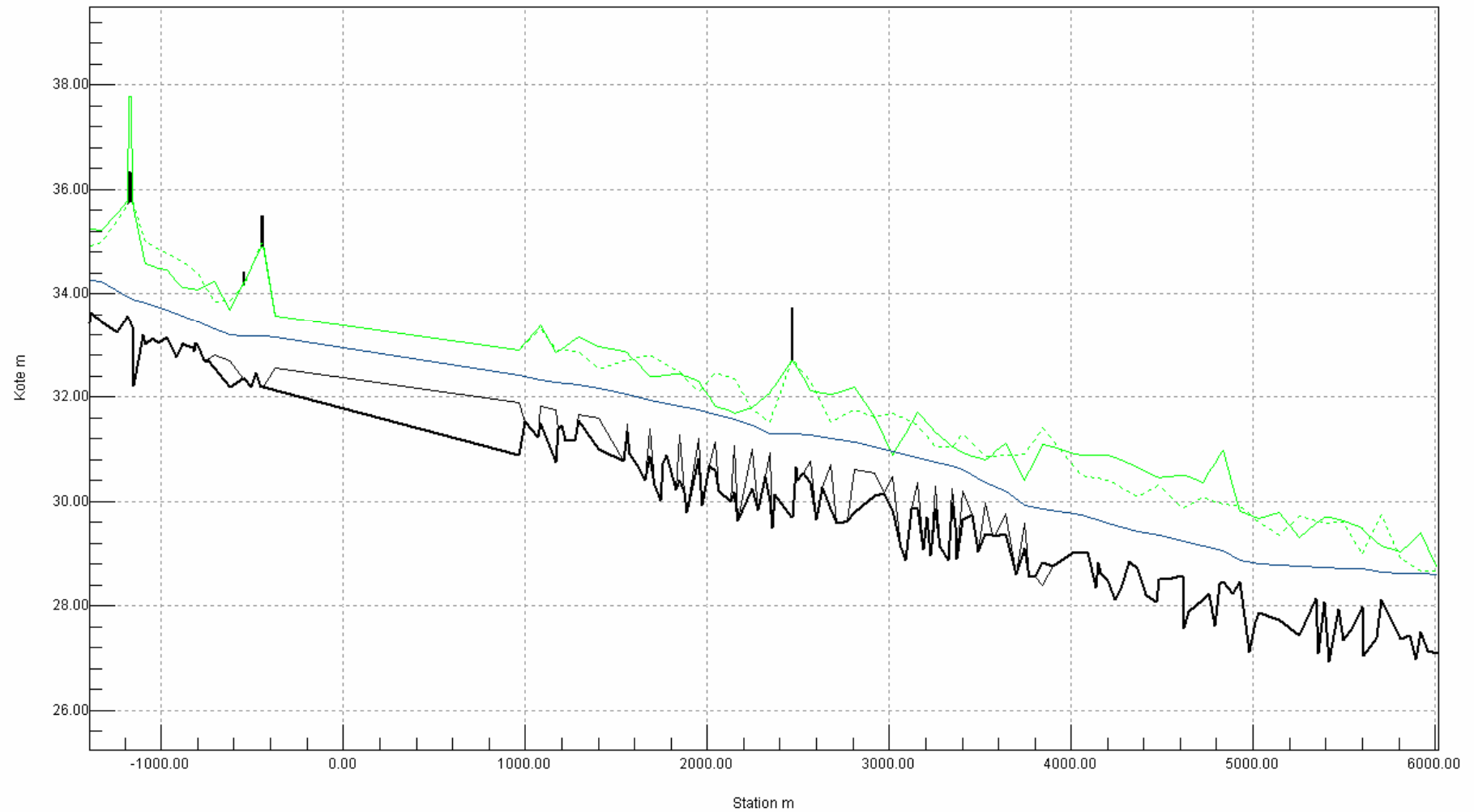


Vorgod Å

Bilag 7.6 Scenarium 2 Sommer medianmaks.
Scenarium 2
X målestokstal : 28600 Y målestokstal : 100

— Sommer scenarium 2
- - - Højre brink
— Venstre brink

— Bundkote, [2008 opmålt med ny stationering]
— Bundkote, [Scenarium 2]



Vorgod Å

Bilag 7.7 Scenarium 2 Vintermiddel

Scenarium 2

X målestokstal : 28600 Y målestokstal : 100

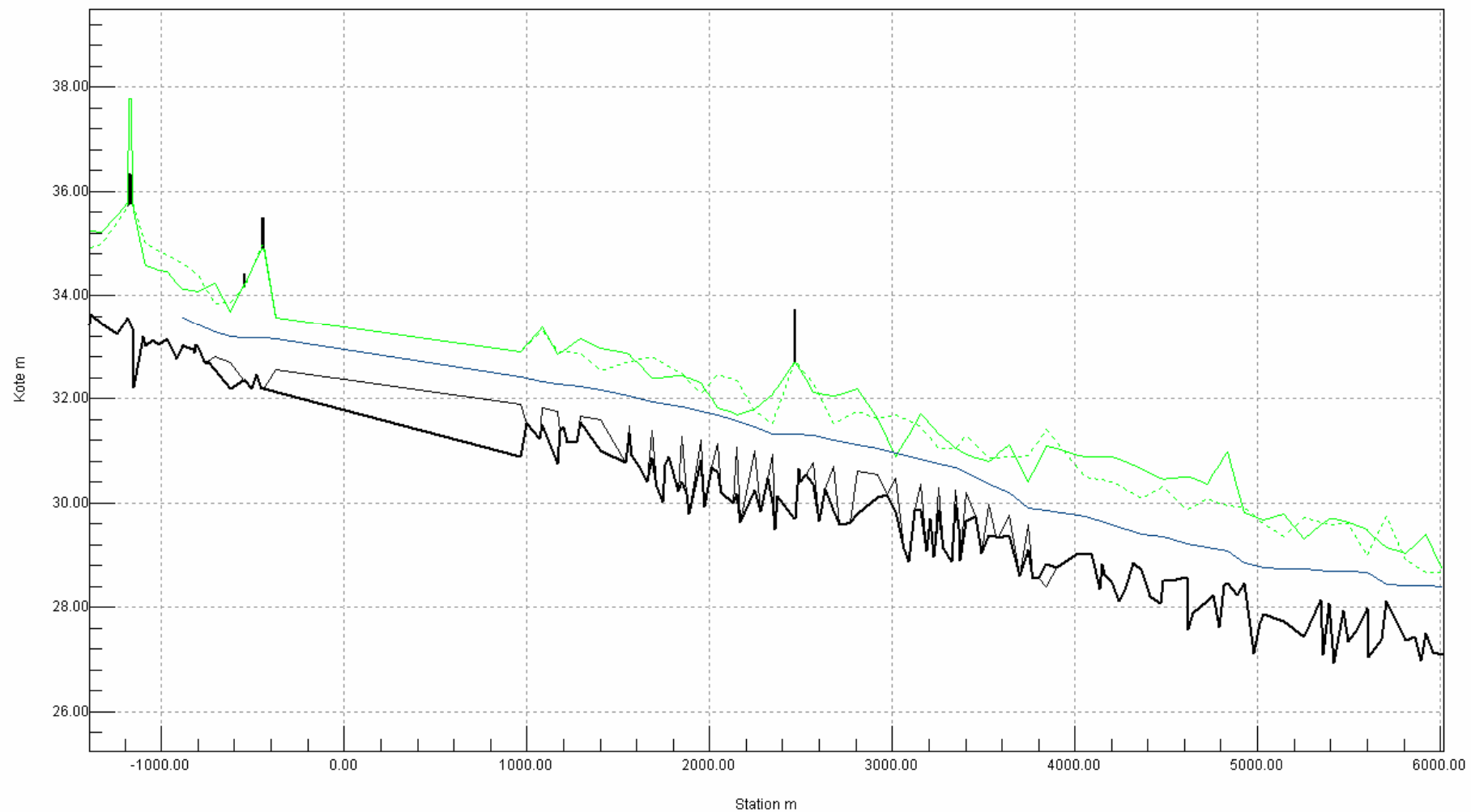
— Vandspejl scenarium 2 vinter

⋯ Højre brink

— Venstre brink

— Bundkote, [2008 opmålt med ny stationering]

— Bundkote, [Scenarium 2]

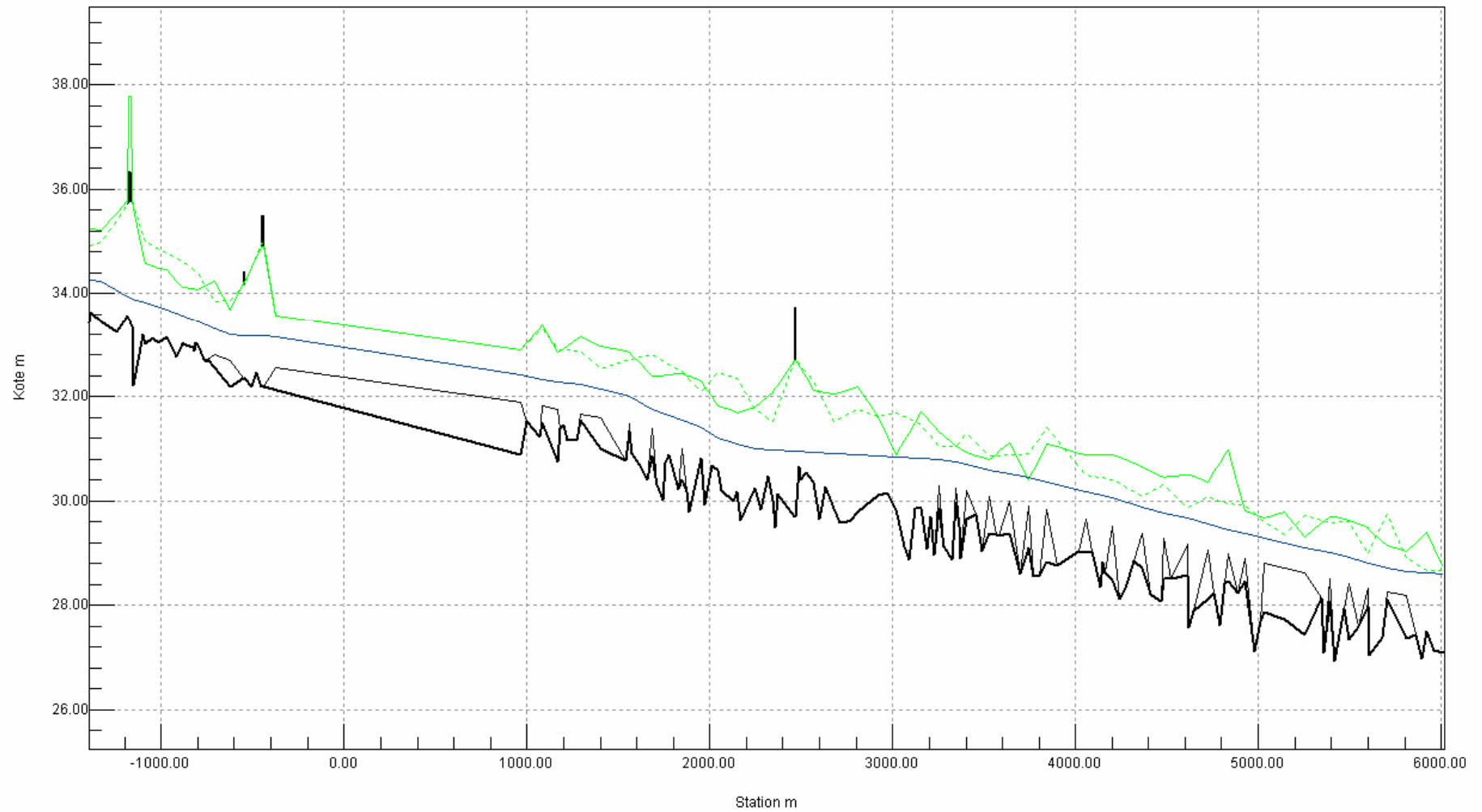


Vorgod Å

Bilag 7.8 Scenarium 3 Sommermedianmaks.
Scenarium 3
X målestokstal : 28600 Y målestokstal : 100

— Sommer scenarium
- - - Højre brink
— Venstre brink

— Bundkote, [Scenarium 3]
— Bundkote, [2008 opmålt med ny stationering]



Vorgod Å

Bilag 7.9 Scenarium 3 Vintermiddel

Scenarium 3

X målestokstal : 28600 Y målestokstal : 100

— vinter scenarium

- - - Højre brink

— Venstre brink

— Bundkote, [Scenarium 3]

— Bundkote, [2008 opmålt med ny stationering]

