











VESTAMAGER - Pleje- og anlægsplan år 2005 - 2009

Signaturforklaring til plejekort og figur 1

Udvalgte signaturer:

	EG
	ASK
	Anden løv (Birk og Lind)
	Slet eller Overdrev
	Øvrige arealer
	SØ
	Urørt skov i medfør af Naturskovstrategien
	Plukhugstrift i medfør af Naturskovstrategien
	Græsningskov i medfør af Naturskovstrategien
	Ryddet for træagtig vegetation
	Botanisk Instituts prøveflade
	Reservatgrænse
	Områdegrænse if. fredningskendelse
	Delområdegrænse
	Stemmeværk
	Nye offentlige stier
	Højdekurver med akvidistance 0,25 cm
- 0,25	Kote
Blå Iris	Bestandsangivelse af planter eller dyr
4	Numre på områder
3.1	Numre på delområder
	Projekteret traktorsted
	Løvtæktrat
	Eng, blødbund
	Rør, siv