









- Signatur**
-  Projektområde
 -  Natura 2000 område
 -  EF fuglebeskyttelsesområde
 -  Natur- og vildtreservater
 -  Abeskyttelseslinje
 -  Skovbyggeilinje
 -  Beskyttede vandløb
 -  Beskyttede jord- og stendiger

Dato: 06-02-2013
Konst./Tegn: krem
Kontrol: mabg
Godk.: peba

Projektnr.: 1100001604
Mål: 1:10.000 (A3)

Vådomsrådeprojekt Skals Å nedre del
Naturstyrelsen

Bilag 3
Oversigtskort med adm. grænser

RAMBOLL
Englandsgade 25,
5000 Odense C
Tlf. 6542 5800
Fax. 6542 5999
www.ramboll.dk

Tegning nr. 1
Rev. 1