

## BILAG 2

## ØVELSESKORT

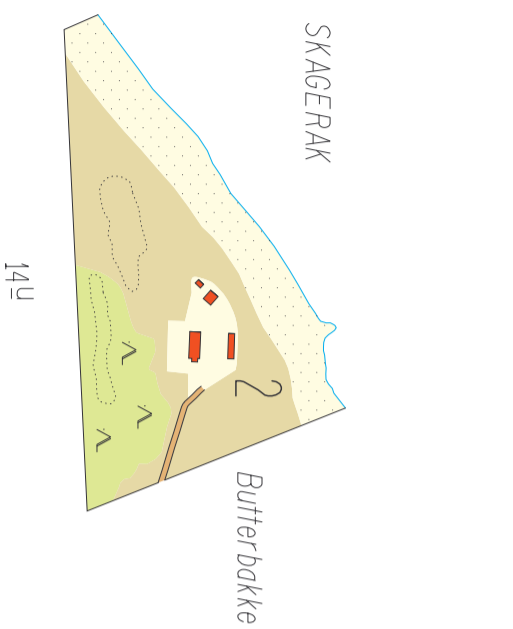
## FLYVESTATION SKAGEN

AFD. 1-3

27.2 ha

SKAGERAK

Nordstrand



14U

SIGNATURPLAN:

1

Afdelingsnummer

Ultreret bevoksningsgrænse

Bilfast vej

Spor

Sti

Bunker

Nærskrivingspost

Fast hegn

Egen bygning

Fremmed bygning

Kystlinje

Løvtræktrat

Nåltræktrat

Lynghede

Mose, rør/siv

Anvendelse:

Overdræv

Klit

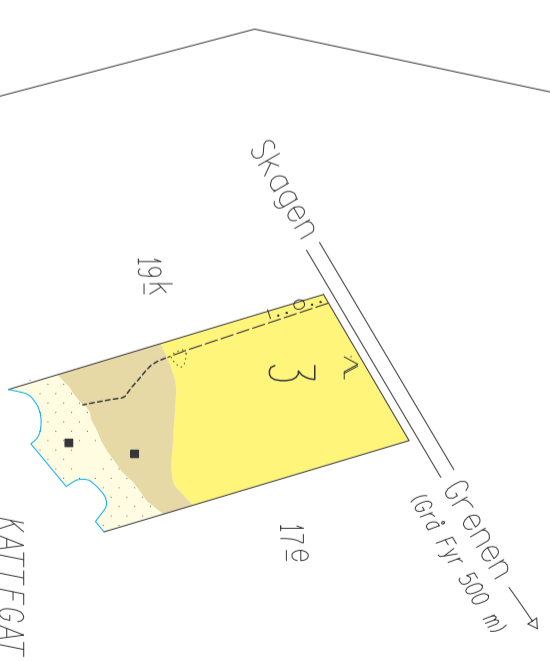
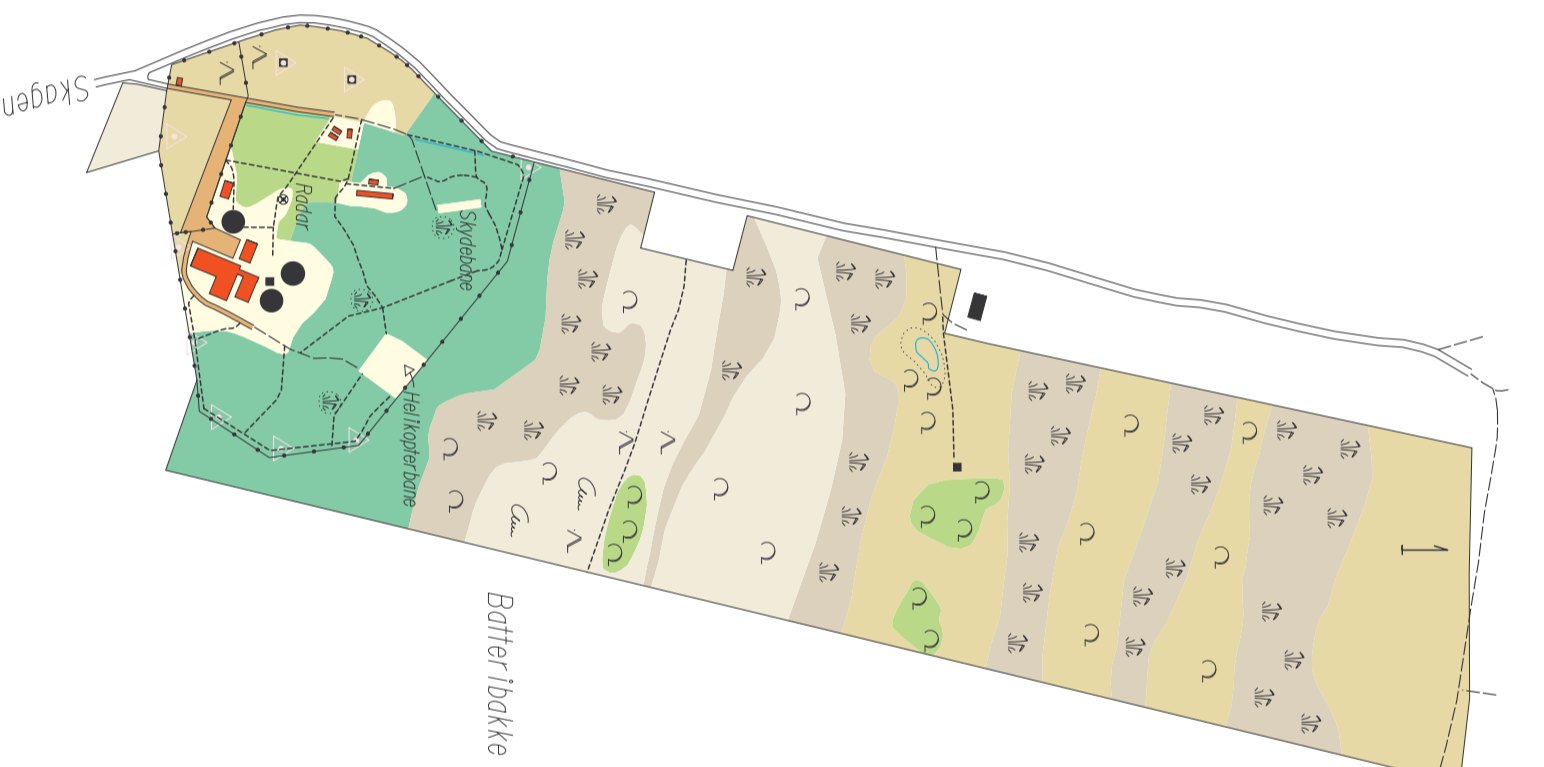
Mose

Hede

Krat

Løvskov

Nåleskov



17E

19K

KATTEGAT

Copyright © 1999 Skov- og Naturstyrelsen

Driftsplankontoret og Forsvaret

Udarbejdet på grundlag af materiale fra  
Kort- og Matrikelstyrelsen i henhold til tilladelse 63-94

1:50000

1 ha