

Den 29. januar 2007

Samarbejdsaftale om

Indsatsområde Mølleåsystemet

Ovenstående myndigheder indgår hermed en samarbejdsaftale omkring Indsatsområde Mølleåsystemet. Indsatsområdet er identisk med oplandet til hele Mølleåsystemet og fremgår af vedlagte kort. Mølleåsystemet strækker sig helt fra udspringet vest for Bastrup Sø til åens udløb i Øresund nord for Dyrehaven. 7 Kommuner har arealer inden for indsatsområdet, og det berører 2 Statsskovdistrikter under Skov- og Naturstyrelsen.

Indsatsområde Mølleåsystemet er et unikt sammenhængende naturområde tæt på hovedstaden, men naturens tilstand især vandmiljøet er ikke tilfredsstillende.

Det er samarbejdsaftalens primære formål at fremme vand- og naturprojekter inden for indsatsområdet.

Ved projektets gennemførelse forventes naturområder især inden for indsatsområdet at opnå en bedre tilstand og vil dermed i højere grad kunne leve op til fremtidige mål i Vandplaner og Natura 2000 planer samt i kommuneplanerne.

Der nedsættes en styregruppe med medlemmer fra de bidragende myndigheder, som er de 7 kommuner samt Skov- og Naturstyrelsen. Styregruppen har det overordnede ansvar for fremdriften i projekt: Indsatsområde Mølleåsystemet.

På baggrund af forslag til projekter fremkommet både fra kommunerne, Skov- og Naturstyrelsen, diverse organisationer samt andre personer er det styregruppens opgave i første omgang at prioritere og igangsætte udarbejdelsen af projektforslag. Og dernæst at udvælge de projekter, der ønskes realiseret.


De enkelte myndigheder giver med denne samarbejdsaftale en stærk tilkendegivelse om at ville støtte gennemførelsen af en række vand- og naturprojekter og i øvrigt tilskynde at belastningen til vandmiljøet begrænses mest muligt. Fsva den statslige finansiering så afholdes den af den ramme, der er sat i Finanslovsaftalen 2006 om miljømilliarden til de 11 statslige indsatsområder og de betingelser der er/vil blive opstillet for disse midlers anvendelse. Fsva de kommunale bidrag under denne aftale drejer det sig i forprojektfasen primært om personaleressourcer ifbm deltagelse i styregruppe, projektgrupper etc. I den udførende fase vil et ønske om eventuel kommunal medfinansiering i et konkret delprojekt først kunne udmøntes efter en politisk beslutning i den enkelte kommune om et sådant bidrags størrelse.


Aftalen løber fra den 1. marts 2007 og foreløbig frem til 31. december 2009, men med mulighed for forlængelse.

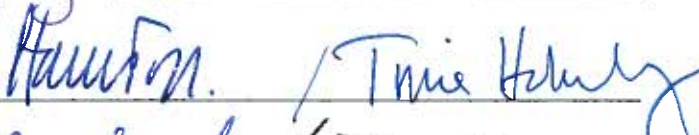
Samarbejdsaftalen om Indsatsområde Mølleåsystemet er underskrevet af nedenstående:



Lyngby-Taarbæk Kommune.


Rudersdal Kommune.


Furesø Kommune.



Gladsaxe Kommune.


Gentofte Kommune.


Allerød Kommune.


Egedal Kommune.


Skov- og Naturstyrelsen, Jægersborg Statsskovdistrikt. Skovrider Klaus Waage Sørensen


Skov- og Naturstyrelsen, Københavns Statsskovdistrikt. Skovrider Kim Søderlund


Skov- og Naturstyrelsen, Landsdelscenter Nordsjælland. Skovrider Jens Bjerregaard Christensen

Bilag . Kort over Indsatsområde Mølleåsystemet

