

# VEDBÆK ØVELSESPLEADS GRUNDKORT

AFD. 1 - 5




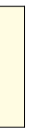





92 ha

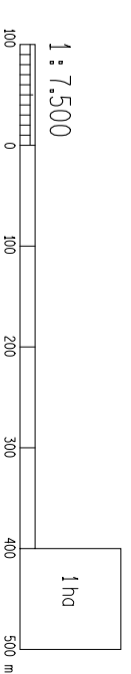
Årstal angiver anlægsår

UTM 32

SIGNATURPLAN:

1	Ardeleksnummer	-----	Vandresti
d	Litrø	-----	Grøft
Eg 1982	Trærdt m. Anlægsdr	-----	Fast hegn
-----	Afdelingsgrænse	-----	Levende hegn
-----	Litrøgrænse	-----	Egen bygning
-----	Ultrøret bevoksningsgrænse	-----	Fremmed bygning
-----	Offentlig vej	Q Q Q Q	Løvtræ
-----	Bilfast vej	~ ~ ~ ~	Løvtrækraft
-----	Spor	o o o o	Benævnt genstand, se Drifts- og plejekort.

	Løvskov
	Nåleskov
	Kraft
	Ager og anden anvendelse, Kasørne/lej/går og ømtråde
	Slætte
	Mose
	Sø
	Eng
	Vej



Copyright © 2003 Skov- og Naturstyrelsen  
Driftsplankontoret og Forsvaret  
Udarbejdet på grundlag af materiale fra  
kort- og Matrikelstyrelsen i henhold til tilladelse GI8-97

