

Værd at opleve

- 1 Pamhule Skov** på sydsiden af Haderslev Tunneldal er meget gammel. På det stærkt kuperede terræn gror mange slags træer og buske. Bibækken løber tværs gennem skoven, og i brinkerne langs den yngler isfuglen.
- 2 Hindemade** var engang en fugtig eng. Fra 1994 og 10 år frem blev området givet tilbage til naturen i et af de første genopretningsprojekter i Danmark. I dag ligger her en sø med et fugleliv i særklasse.
- 3 Haderslev Dyrehave.** Her kan man komme tæt på dådyr og kronstyr. Om sommeren går de i flokke på de åbne sletter - om vinteren finder man dem på foderpladserne. Læs mere i folderen Haderslev Dyrehave.
- 4 Christiansdal Elværk.** Ved Christiansdal Elværk i det nordvestlige hjørne af Pamhule Skov har man i 235 år ved vandets kraft produceret alt fra blikplader, lærred og glas til tegl, cellulose og elektricitet. I dag kan produceres el nok til at forsyne ca. 100 husstande.
- 5 Tørning Voldsted.** Tørning Slot på Tørning Voldsted var engang Sønderjyllands største middelalderborg. I dag er kun borgbanken, med den imponerende udsigt, tilbage af det enorme anlæg. På slotsbakken og i mølleparken vokser flere sjældne træer, som mølleren på Tørning har plantet.
- 7 Tørning Mølle** nævnes første gang i 1331, men der har formentlig været en mølle på stedet i al den tid, der har boet mennesker i området. Efter Genforeningen i 1920 var Tørning Mølle Danmarks største møllevirksomhed. I dag benyttes bygningerne til kulturelle formål.
- 8 Sandkule og Stevning Dam.** Sandkule Skov vest for Tørning Mølle er en frodig løvskov med stejle skrænter. Omkring en tredjedel af den er udlagt til urørt skov, hvor du kan møde mange skovfugle. Stevning Dam blev anlagt i middelalderen for at udnytte vandkraften.
- 9 Kirkekobbel og Teglholt.** Kirkekobbel Skov på nordskrånningen af Haderslev-dalen består især af bøg. Engen Brunsbyttel afgræsses om sommeren og bliver hverken gødsket eller sprøjtet. Det er med til at bevare de vilde blomster og insekter. Teglholt Skov ligger på en bakke i dalen. Navnet henviser til de tidligere teglværker i området, som blev drevet med vandkraft.

Praktiske oplysninger




Pamhule og Hindemade mellem Haderslev og Vojens er et natura 2000-område, og byder på naturoplevelser i særklasse.


Her kan man gå på opdagelse i et eventyrligt og dramatisk skovlandskab med rislende bække og møde sjældenheder som isfugl og kæmpestar.

Areal: Ca. 750 hektar.


Beplantning: Bøg, eg, ask, ahorn, avnbøg, birk og rødel. Mindre partier med rødgran og andre nåletræer. Urter som kæmpestar, elfenbenspadderok og hvid hestehov. Om efteråret mere end 100 forskellige arter af svampe.


Dyreliv: Dådyr og kronstyr i Haderslev Dyrehave. Isfugl ved vandløb og søer. Nattergal, hvepsevåge og havørn. Masser af andefugle i Hindemade.

 Sydtrafik Bus 239 (Nørskovgård).
Sydtrafik Bus 135 (Hammelev).


 Cykling er tilladt på skovvejene. Mtb-rute på 11,1 km udgår fra p-pladsen på Damvej. Se separat folder over mtb i Pamhule eller se mere på www.hmif-mtb.dk.

 Hunde skal være i snor overalt.

 På grund af det bakkede terræn er Pamhule Skov ikke egnet til færdsel i kørestol. Området omkring Nørskov gård er dog tilgængelige for kørestolsbrugere.

 Handicapvenlige toiletter findes ved Bergs Hus og ved Nørskovgård.

 Ved Christiansdal og ved Bergs Plads er der både lejrlplads til større grupper og primitiv overnatningsplads til smågrupper på tur. Lejrlpladserne skal bookes over Naturstyrelsens

 bookingportal www.booking.naturstyrelsen.dk.

Læs mere i Naturstyrelsens digitale guide for Pamhule og Hindemade på www.nst.dk/pamhule
Se også www.udinaturen.dk for flere naturoplevelser.



Miljø- og Fødevarerministeriet
Naturstyrelsen

www.naturstyrelsen.dk
Tlf. 72 54 30 00

● Pamhule
og Hindemade



Miljø- og Fødevarerministeriet
Naturstyrelsen

Pamhule og Hindemade





Flere foldere fra området:



Signaturforklaring

- Offentlig vej
- Skovvej, motorkørsel ikke tilladt
- Skovvej, motorkørsel tilladt
- Sti
- Hulvej
- Dyrehave hegn
- Bæk / å
- Løvskov
- Nåleskov
- Græsareal
- Eng
- Mose
- Overdrev
- Ager
- Sø
- Bebygget område
- Statsjet ejendom
- Skov, privatejet
- Eng, privatejet
- Overdrev, privatejet
- Slette
- Hundeskov
- Udsigtspunkt
- Parkering
- Primitiv overnatning
- Lejrplads
- Toilet
- Handicaptoliet
- Madpakkehus
- Borde og bænke
- Skovlegeplads
- Fiskeri
- Bålplads
- Udsigtstårn
- Låge
- Gul rute 3,6 km
- Mølleruten 1,5 km
- Hjertesti 3,8 km

