



Miljø- og Fødevareministeriet  
Naturstyrelsen

# Samarbejdsaftale om skovrejsningsprojektet ved Højby og Lindved

Højby Forsamlingshus  
14. juni 2021

Jakob Harrekilde Jensen,  
Naturstyrelsen

# Samarbejdsaftale – rammerne

Projektets partnere:

- Vandcenter Syd,
- Odense Kommune
- Naturstyrelsen Fyn

Hvem gør hvad:

- Rettigheder og pligter

Projektområde:

- Fastlæggelse af projektområdets placering og skala

Projektets varighed

- 20 år, fra 2021 - 2041

Budgetoverslag og finansiering

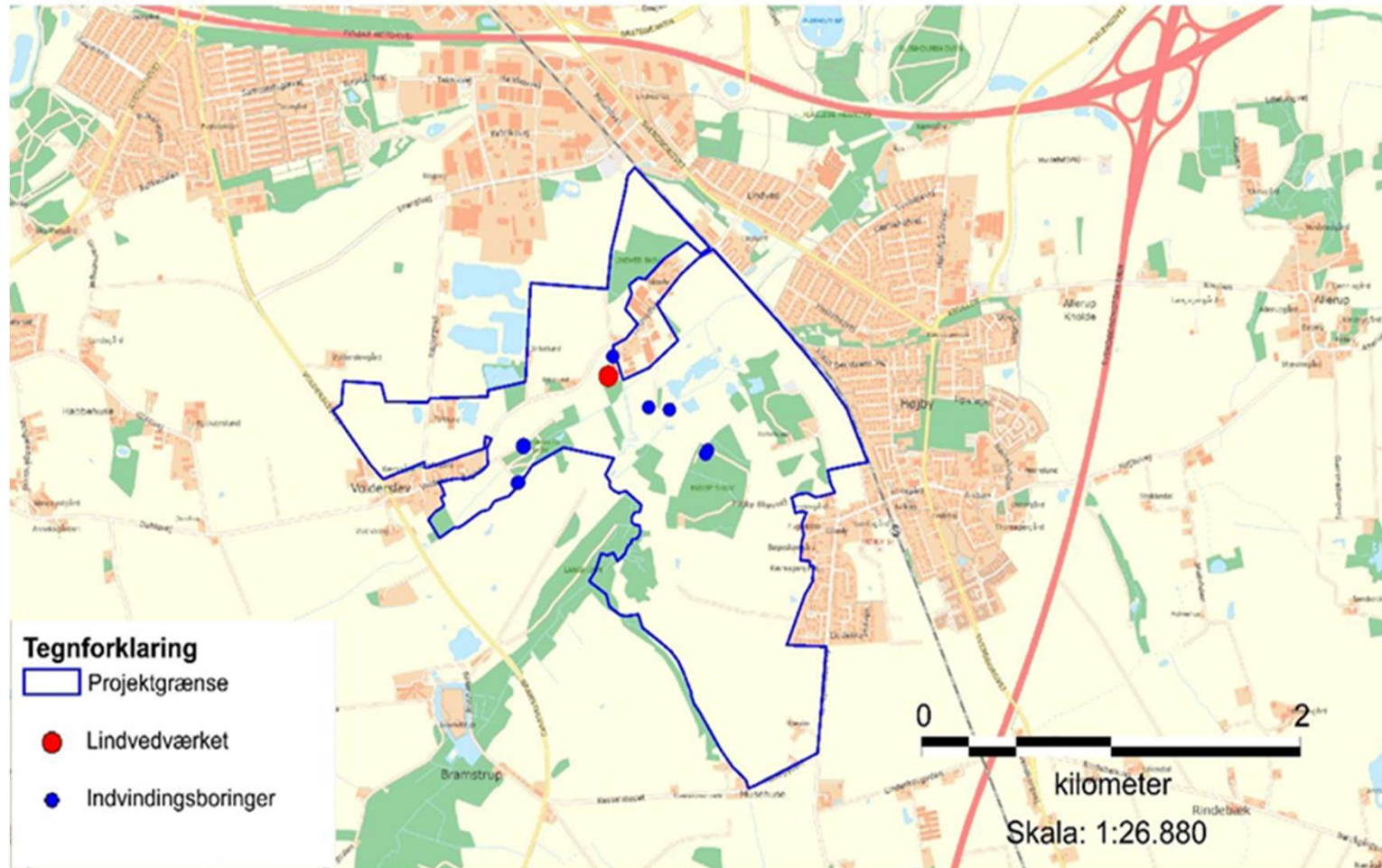
- Vandcenter Syd: ca. 32 mio. kr.,
- Odense Kommune: ca. 13 mio. kr.
- Naturstyrelsen: ca. 22 mio. kr.



*Markering af indgåelse af samarbejdsaftale om skovrejsning ved Svendborg mellem Svendborg Kommune, Svendborg Vand og Naturstyrelsen. 21. september 2020*



# Samarbejdsaftale – projektområdets placering og skala



## Budgetoverslag og finansiering

Budget (kr.)	Naturstyrelsen	Vandcenter Syd	Odense Kommune	Sum
Omkostninger ved arealerhvervelser	4.940.000	32.110.000	12.350.000	49.400.000
Omkostninger og procestab ved salg	4.000.000			4.000.000
Omkostninger ved anlæg af skoven	13.000.000	0	0	13.000.000
<b>Totalomkostninger</b>	<b>21.940.000</b>	<b>32.110.000</b>	<b>12.350.000</b>	<b>66.400.000</b>

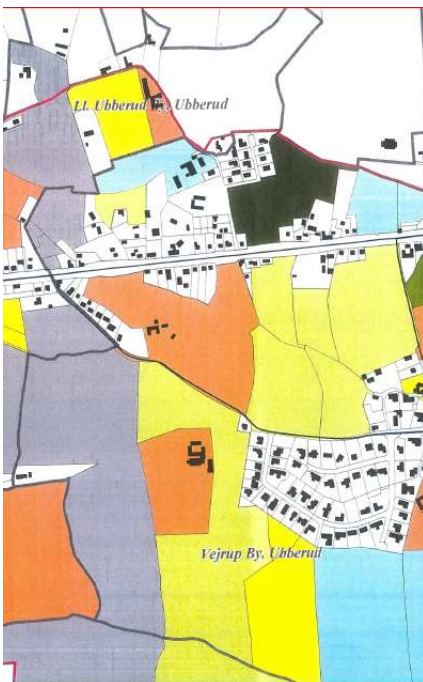
Finansiering	Naturstyrelsen	Vandcenter Syd	Odense Kommune
Fordeling af omkostninger ved arealerhvervelser	10 %	65 %	25 %
Fordeling af omkostninger ved procestab og salg	100 %	0 %	0%
Fordeling af omkostninger ved anlæg af skoven	100 %	0 %	0 %
<b>Fordeling af totalomkostninger</b>	<b>35 %</b>	<b>47 %</b>	<b>18 %</b>



# Generelt om erhvervelse af jord

## Frivillighed

Naturstyrelsen kan kun købe jord gennem frivillige aftaler. 20-årigt projekt.



## Måder at erhverve jord på

*Direkte handel med lodsejer:*

- Skødehandel
- Jord eller hel ejendom
- Pris skal godkendes af Vurderingsstyrelsen

*Jordfordeling:*

- Frivillig arealomlægning
- Mange handler mellem flere ejendomme på en fastsat skæringsdag
- Jordfordelingsoverenskomst

# Naturstyrelsen har erhvervet 12 ha pr. 1. maj 2021

## Placering

- Nordlige del af området
- Mulighed ifm vådområdeprojekt

## I forbehold til vådområdeprojekt

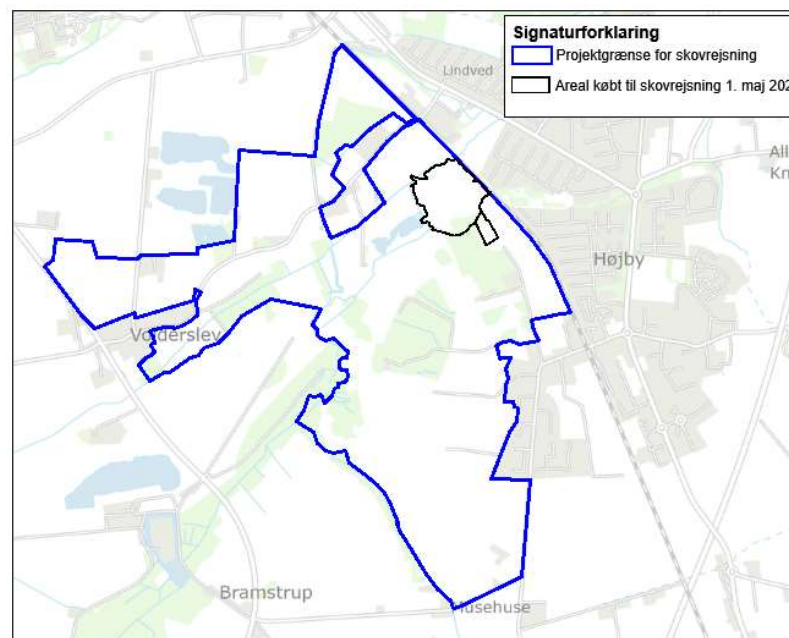
- Udtagning af vådområdeprojekt skal godkendes af Miljøstyrelsen
- Areal vurderes ikke at bidrage til vådområdeprojekt

## I forhold til samarbejdsaftale

- Erhvervet i forventning om aftale
- Ellers sælges arealet

## Plan med arealet

- Fra 2022 stop for sprøjtning og gødskning
- Plantetidspunkt besluttet senere





# Naturstyrelsen bliver ejer af skoven

## Arealets status

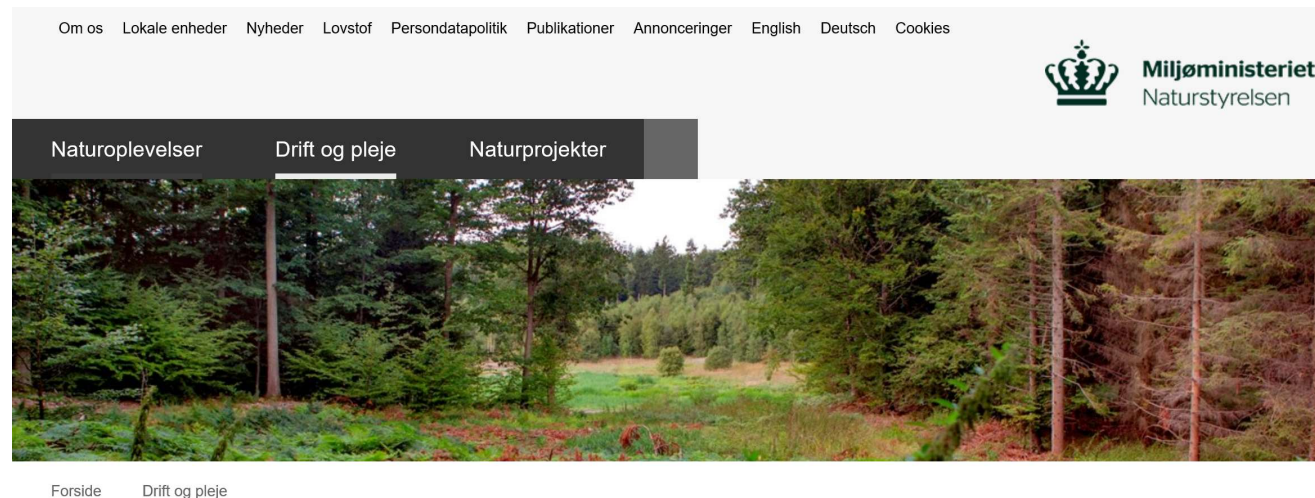
- Pålæggelse af fredskov
- Tinglyst deklARATION om forbud mod sprøjtning, gødskning

## Offentlig skov

- God tilgængelighed
- Faciliteter for friluftsliv

## Arealdrift

- Drives efter Naturstyrelsens retningslinjer i forhold til bl.a. skovdrift og naturhensyn



# Overordnet tidsplan

## 2021 – Færdiggørelse af aftale

- Lodsejermøde 8/3
- Offentligt møde 23/3
- **Miljøvurdering**
- Underskrift

## 2021-2041 – Erhvervelse af jord

- Forhandlinger/evt. jordfordeling
- Efter erhvervelse (etapevis):

### *Planlægningsfase*

- Forundersøgelser
- Borgerinddragelse
- Udarbejdelse af plan

### *Eableringsfase*

- Veje, stier, faciliteter samt plantning

