

## Værd at opleve

- 1 Taxabanen og Landingsbanen** blev før i tiden brugt til afgang og ankomst af fly. Den 3 km lange landingsbane er eftertragtet til cykling, rulleskøjtølb og meget mere, når der skal være fart på.
- 2 Vandrerruten** giver dig mulighed for at opleve storslået natur. Du kan gå 1,5 km på asfalt eller op til 10 km på grusveje og stier. Ruten er ikke afmærket.
- 3 F-16 hangarerne** er lette at genkende på de skrånede dobbeltskorstene. På kortet er de markeret som røde firkanter med en spids ende. Hangarerne blev tidligere brugt til parkering af F-16 fly.
- 4 Fårefoldene** er et godt sted at holde pause i læ i det åbne landskab. Fårene holder græsset kort. Det er godt for lyselskende planter og insekter. Fårene græsser mellem de gamle magasiner, som har været brugt til at opbevare bomber.
- 5 Hangar 46 (Øst) og Hangar 46 (Vest)** er de to blågrønne hangarer, som tilhører Nationalmuseet, der bruger dem til opbevaring.
- 6 I Flyhistorisk Hangar** og hos **DAFARO** kan du opleve militærhistoriens vingesus. Her er der både udstillinger og aktiviteter. Se åbningstider og information på [hvh.historiskhangar.dk](http://hvh.historiskhangar.dk) og [dafaro.dk](http://dafaro.dk).
- 7 Shelter 214** er ideel til en kaffepause. Caféen er indrettet i en gammel F16-hangar, som giver en helt særlig stemning. Se åbningstider og information på [shelter214.dk](http://shelter214.dk).
- 8 Udsigtspunktet** giver et godt overblik over hele området. Fra bænken kan du nyde synet af græssletten og resten af flyvestationen. Det er også et godt sted at holde pause og spise madpakke.
- 9 Heden** på Flyvestationen er Københavns nærmeste hedeområde. Om foråret brændes græsset af. Det gør, at hedelyng, høgeurt, blåklokke og andre spændende arter kan vokse frem og nydes om sommeren.
- 10 Ved Bringe Mose** går der kører hele året for at lave naturpleje. I pilekrattet, rørsumpen og de åbne områder kan du være heldig at møde stære og nattergale.

## Velkommen til Flyvestation Værløse

Få luft under vingerne på den tidligere militære flyvestation, der er forandret til et dejligt naturområde med plads til mange forskellige friluftoplevelser. Naturen er flyttet ind, og området er nu fyldt med levesteder for mange forskellige dyre- og plantearter. Det skyldes bl.a., at kvæg og får plejer naturen ved at græsse på de åbne arealer.

**Areal:** 349 ha

**Naturen:** Landskabet er lysåbent og byder på både mose, eng, hede, skrænter og vandhuller.

**Dyreliv:** Du kan være heldig at se lærker, viber, rådyr, harer, tårnfalke og flere andre rovfugle.



Fra Måløv og Værløse stationer er der busforbindelser til stoppene Jonstrupvej og Laanshøj, som er tæt på flyvestationen.



Terrænet er jævnt og gennemskæres af asfaltveje uden store terræændringer. Der er et særligt indrettet toilet og et shelter med lift - se kort.



Din hund er velkommen og skal føres i snor. Der er to indhegnede hundeskove i området. Her må hunden løbe frit, hvis den er under fuld kontrol.



Der er 11 km afmærket ridesti. Læs mere om ridning på [nst.dk/hst-ridning](http://nst.dk/hst-ridning).



Du må flyve med modelfly og droner på Naturstyrelsens område. Tag hensyn til andre besøgende og dyrelivet. Flyv ikke tættere på beboelse end 150 meter. Læs mere om dronetrykning på [nst.dk/dronetrykning](http://nst.dk/dronetrykning)



Motorkørsel er forbudt på flyvestationen. Det gælder også knallertkørsel.



Der er flere muligheder for at sove i det fri på Flyvestation Værløse. Se overnatningspladser og book shelters på [udinaturen.dk](http://udinaturen.dk)

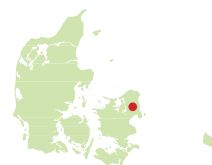
Læs mere i Naturstyrelsens digitale naturguide til Flyvestation Værløse på [nst.dk/flyvestationen](http://nst.dk/flyvestationen). Find inspiration på [udinaturen.dk](http://udinaturen.dk) - Danmarks guide til oplevelser i naturen.



Miljøministeriet  
Naturstyrelsen

[www.naturstyrelsen.dk](http://www.naturstyrelsen.dk)  
Tlf. 72 54 30 00

Flyvestation Værløse





Miljøministeriet  
Naturstyrelsen

## Flyvestation Værløse

150-2023 Grafisk tilrettelæggelse: Mads Kjellerup - Conception.dk. Kort: Parabol. Foto: Tobias Markusen Tryk: Stibo Complete A/S Svanemærket tryksag, 5041 0004



## Signaturforklaring

- |  |  |   |   |
|--|--|---|---|
|  | Offentlig vej<br>- motorkørsel tilladt       |  | Hundeskov med hegn                            |
|  | Vej og grussti<br>- motorkørsel ikke tilladt |  | Primitiv lokum indrettet til kørestolsbrugere |
|  | Trampesti                                    |  | Offentlig tilgængelig hjertestarter           |
|  | Skov   |  | Drikkevand                                    |
|  | Græsslette                                   |  | Café  |
|  | Sø/Vandløb                                   |  | Bålplads                                      |
|  | Statsejet bygning                            |  | Busstop                                       |
|  | Bygninger                                    |  | Riderute                                      |
|  | Omkringliggende by, beboelse og erhverv      |  | Vandrerute 10 km.                             |
|  | Primitiv overnatningsplads med shelter       |  | Vandrerute 5,4 km.                            |
|  | Primitiv overnatningsplads                   |   |   |

