

Værd at opleve

- 1 Fruebjerg** er 65 m og har udsigt mod Arresø i det fjerne. Her blev de store Fruebjergmøder holdt fra 1896 til 1935 og igen i en årrække fra 1996.
- 2 Frederik II's kanal** også kaldet svenskegrøften blev gravet fra Gribssø af svenske krigsfanger i 1576, for at skaffe vand til Frederiksborg Slotssø og slotsmølle.
- 3 Rødedam** var i slutningen af 1700-tallet en yngledam for kongehusets karper. Siden blev den drænet og tilplantet med Rødgran. I 2006 blev granerne fældet, grøfterne lukket og en smuk skovsø opstod.
- 4 Mor Gribss hule** er en 5000 år gammel jættestue fra yngre stenalder. Det fortælles, at Mor Grib boede her med sin røverbande.
- 5 Toggerup Enghave og Tørvemose** hørte tidligere til gården Tokkerup. Enghaven græsses i dag, og tørvemosen, som blev drænet, har fået sit vand og flere sjældne planter og insekter tilbage.
- 6 Store og lille Gribssø** Store Gribssø var en 11 m dyb sur og brunvandet sø, som har fået sit vand fra moser omkring den. Nu er de fleste tilløb lukket og søen er ikke sur mere. Lille Gribssø er også næringfattig og har en stor hængesæk med sjældne arter. Nord for søen yngler fiskeørn i Vandmosen, som er afspærret om sommeren.
- 7 Nydam** er en af mange enge i skoven, der før blev græsset og høstet hø på. I 1996 blev slåningen genoptaget efter års tilgroning. Et frivilligt laug slår hø hvert år og har skabt en eng, der er meget rig på arter.
- 8 Solbjerg- og Strødam Engssø** ligger ved cykelrute 32 med et rigt fugleliv og græssede enge omkring. Søerne blev etableret i hhv. 1993 og 1996 som led i planen for at mindske næringsstofførslen til Arresø.

- 9 Skiløjper.** Gribskov har et alsidigt løjpenet i et 480 ha stort kuperet område. Løjperne laves af Københavns Skiklub og har udgangspunkt ved Kagerup Station.



UNESCO Verdens Arv - Parforcelandskab

Ottevejskorset og Stjernen i Gribskov er kryds, hvor otte snorlige veje mødes. De blev anlagt i 1680-90 af Kong Chr. 5 til parforcejagt. Mens kongen og hans selskab befandt sig i stjernen, drev 20-30 ryttere med hunde en hjort til udmattelse, og kongen dræbte den med sin hirschfänger, et kort sværd. Jagtlandskabet i Gribskov blev, sammen med Store Dyrehave og Jægersborg Dyrehave, UNESCO Verdens Arv i sommeren 2015.



Nationalpark Kongernes Nordsjælland

Nationalparken blev indviet i foråret 2018 og er Danmarks femte nationalpark. Den dækker 263 km², herunder to af Dan-

marks største søer og skovene Tisvilde Hegn, Gribskov, Store Dyrehave, Teglstrop Hegn, og skovene omkring Gurre Sø. Nationalparken er rig på kulturhistorie, ikke mindst den kongelige, og rummer nogle af de skove i Danmark med flest sjældne arter.
www.danmarksnationalparker.dk

Biodiversitetsskov. Store dele af Gribskov udlægges til biodiversitetsskov og omlægges til urørt skov frem til 2026. Her vil biodiversiteten være i højsædet med det formål at tage vare på en varieret natur og de arter, der bor her, ikke mindst i de sjældne. Indtil da vil der blive fældet, lysnet, lavet flere vådområder og skabt mere dødt ved, hvilket er vigtigt for en artsrig natur. Denne praksis fortsættes i biodiversitetsskoven. Læs mere: <https://naturstyrelsen.dk/naturbeskyttelse/naturprojekter/naturpakken/>

Praktiske oplysninger





Gribskov er Natura 2000, både EU-habitat- og fuglebeskyttelsesområde og store dele bliver urørt og anden biodiversitetsskov. Mange nye vådområder opstår og nåletræer viger for løv. Langs Esrum Sø, ligger en lang række grillpladser. Fire foldere dækker til sammen Gribskov, der er et af tre kerneområder i Nationalpark Kongernes Nordsjælland.


Areal: Gribskov er 5600 ha. og Esrum Sø er 1736 ha.

Bevoksning: Overvejende løvtræ. Nåletræet primært midt i skoven.

Dyreliv: Stor bestand af dådyr og rådyr, en mindre bestand af kron- og sikavildt. Sortspætte, rødrygget tornskade, svaleklire, hvinand, ynglende fiskeørn og havørn.

 Gribskov har et stort ridestinet. Find folderne "Velkommen til ridestierne" for hhv. Gribskov Nord og Gribskov Syd på www.nst.dk.

 Tog 960R til Gribssø og Kagerup (Hillerød-Gilleleje) og Kagerup (Hillerød - Tisvilde). Bus 363 (Helsingør-Kagerup). Bus 303 til Gadevang (Hillerød-Gadevang).

 Fugletårn ved Strødam Engssø. Udsigt med borde og bænke ved Solbjerg Engssø.

 Grillplads ved Strødam Engssø, Fruebjerg, Toggerup Enghave og en bålhytte ved Store Gribssø.

 Primitiv overnatningsplads med pausefold til heste på Ornevej i Tibberup Holme.

 Hundeskov: Selskov.

 Nr. 32 og 33 Fra Hillerød til hhv. Tisvildeleje og Gilleleje.

Læs mere i den digitale naturguide til Gribskov på www.nst.dk/gribskov
Se aktuelle arrangementer på www.udinaturen.dk



Miljø- og Fødevarerministeriet
Naturstyrelsen

www.naturstyrelsen.dk
Tlf. 72 54 30 00

● Gribskov - Gribssø




Miljø- og Fødevarerministeriet
Naturstyrelsen

Gribskov - Gribssø



Signaturforklaring:

	Jernbane		Kildevæld
	Offentlig vej		Gravhøj
	Skovvej		Udsigtspunkt
	Motorvej		Huse/gårde
	Løvskov		Grusgrav
	Måleskov		Jernbanestationer/trinbræt
	Privatskov		Udstigstarm
	Hundskov		Parkering
	Eng		Primativ overnatningsplads
	Mose		Båtplads
	Overdrev, græs		Afmærkede ruter
	Marker		Handicap ruter
	So, hav		
	Bebygget område		
	Statsejet ejendom		
	Vandløb		
	Svenskegrøften		
	Dige		



1:100
200m 300m 400m 500m