

Natura 2000- plejeplan

for lysåbne naturtyper og arter
på Naturstyrelsens arealer
2. planperiode 2016-2021
i Natura 2000-område nr.

N55 Stavns Fjord, Samsø Østerflak og
Nordby Hede



Miljø- og
Fødevareministeriet
Naturstyrelsen

Titel:

Natura 2000-plejeplan for lysåbne naturtyper og arter på Naturstyrelsens arealer.

2. planperiode 2016-2021 i Natura 2000-område nr. N55 Stavns Fjord, Samsø Østerflak og Nordby Hede

Udgiver:

Naturstyrelsen
Gjøddinggård
Førstballevej 2
7183 Randbøl
www.nst.dk

År:

2017

Foto:

Lasse Werling

Kort:

Naturstyrelsen, på baggrund af kortmaterialer i henhold til tilladelse G18/1997 (Kort og Matrikelstyrelsen)

ISBN nr.

978-87-7179-060-3

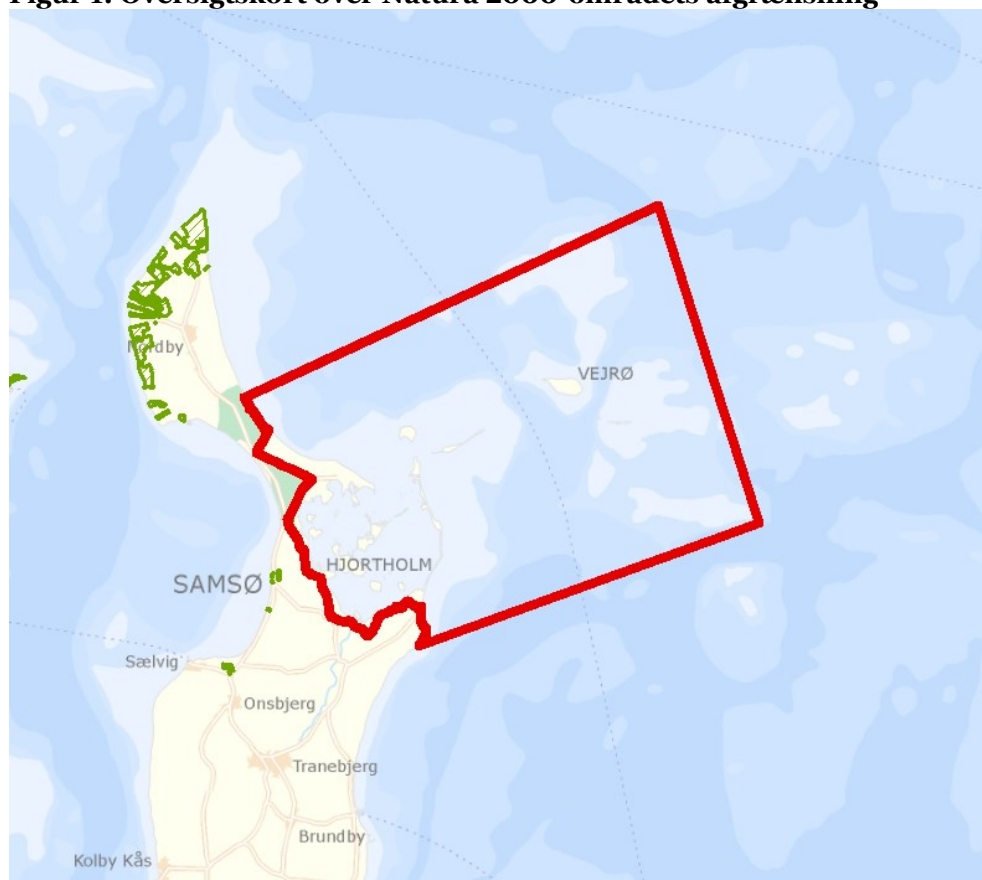
Må citeres med kildeangivelse.



1. Generelt

Der er 20. april 2016 offentliggjort Natura 2000-planer for 252 områder i Danmark.

Denne plejeplan følger op på Natura 2000-planen for område N55 Stavns Fjord, Samsø Østerflak og Nordby Hede og vedrører Naturstyrelsens arealer på ca. 2 ha.

Figur 1: Oversigtskort over Natura 2000-områdets afgrænsning



-  Natura2000 område
-  Naturstyrelsens areal

I denne plejeplan er arealer og indsatser opdelt på henholdsvis lysåbne naturtyper og arter knyttet til de lysåbne naturtyper. Natura 2000 plejeplaner for de skovbevoksede naturtyper, samt mere detaljerede oplysninger om indsatsen i Natura 2000-områderne findes på Naturstyrelsens hjemmeside vedr. Natura 2000. Bemærk, at Naturstyrelsens samlede arealforvaltning i området er omfattet af flere planbestemmelser og retningslinjer end dem, der findes i denne plan. For

supplerende læsning herom henvises til Naturstyrelsens driftsplaner for det pågældende område, som findes på Naturstyrelsens hjemmeside vedr. driftsplanlægning.

Naturstyrelsen har udarbejdet et resumé af plejeplanen, som indgår i en kommunal Natura 2000-handleplan. Dette resumé er vedlagt som bilag 1.

Plejeplanen gælder for perioden 2016 -2021 og skal således senest være gennemført med udgangen af år 2021. Plejeplanen vil forsat være gældende efter 2021 og efterfølgende alene blive ajourført, når der foretages ændringer i udpegningsgrundlaget for Natura 2000-området, ændringer i Natura 2000- eller driftsplanlægningen eller ændringer i øvrige forhold, der måtte give anledning til at ajourføre plejeplanen.

Grundlag for prioriteringer og valg

Natura 2000-planen udgør grundlaget for plejeplanens prioriteringer og valg. I de tilfælde hvor der har været forudset en modstrid mellem hensyn til forskellige arter og/eller naturtyper på områdets udpegningsgrundlag, har Natura 2000-planen allerede foretaget denne prioritering.

Overvågning

Natura 2000-indsatsen bliver løbende overvåget i forhold til udpegningsgrundlag og naturværdier via NOVANA overvågningsprogram. Desuden afreporterer Danmark den nationale indsats vedrørende habitat- og fuglebeskyttelsesdirektiverne til EU-kommissionen hvert 6. år.

I 2016-18 foretager Styrelsen for Vand- og Naturforvaltning (SVANA) genkortlægning og tilstandsvurdering på alle arealer (lysåbne naturtyper og skovnaturtyper), og resultatet forventes at indgå i kommende basisanalyser for hvert enkelt område i 2019.

Få adgang til MiljøGIS overvågningsdata fra basisanalysen her:

<http://miljoegis.mim.dk/cbkort?profile=natura2000planer2h2014>

2. Områdebeskrivelse

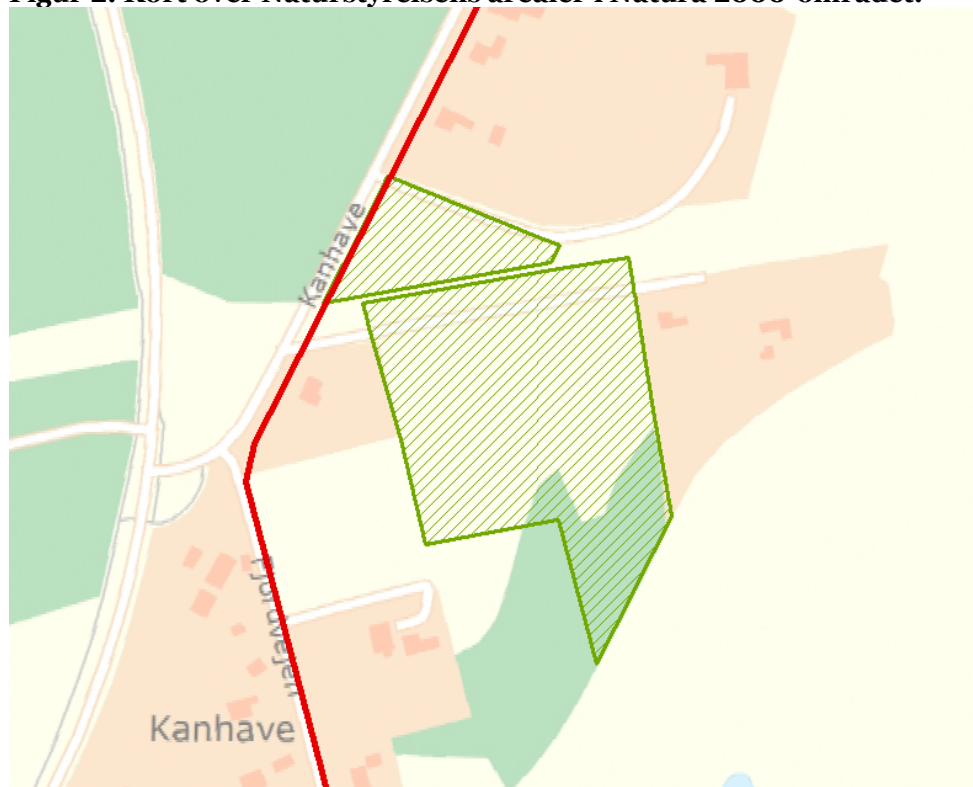
Natura 2000-området har et areal på 15.663 ha, hvoraf over 95 % udgøres af hav. Naturstyrelsen ejer ca. 2 ha inden for området.



Områdets terrestriske natur er karakteriseret ved en varieret kystnatur, der både omfatter beskyttede kyster med strandeng og strandoverdrev såvel som bølgeeksponerede kyster med strandvolde, kystskrænter og klitnatur. Stavns Fjord er en stor lavvandet kystlagune, mens havet øst for med dele af Nordby Bugt og Lindholm Dyb også indeholder naturtyperne rev og sandbanker med lavvandet vedvarende dække af havvand. Øerne i og uden for fjorden indeholder strandeng og overdrev og er værdifulde levesteder for terner og klyde.

Områdets største og mest veludviklede naturtyper er strandengsarealerne langs indersiden af fjorden og klitheden på Nordby Hede.

For en uddybende beskrivelse af Natura 2000-området, herunder præsentation af udpegningsgrundlaget for området, henvises til [Natura 2000-planen](#). På SVANAs hjemmeside kan der også findes forklaring af begreber mv.

Figur 2: Kort over Naturstyrelsens arealer i Natura 2000-området.



-  Natura2000 område
-  Naturstyrelsens areal

Inden for området forvalter Naturstyrelsen et mindre areal ved Kanhave Kanal på ca. 2 ha. Arealet består af et Kanal anlæg der er et anlæg fra Vikingtiden samt et naturareal på begge sider af anlægget.

Anlæggets primære formål er at sikre offentlighedens mulighed for at opleve historiens vingesus der kan opleves på dette sted. Naturarealerne på begge sider af kanal anlægget er registreret som surt overdrev og udgør ca. 1,2 ha. Dette areal er i moderat tilstand.

Tabel a: Kortlagte lysåbne naturtyper i plejeplanen

Lysåbne naturtyper (ha)		
	Naturtype	Total
6230	Surt overdrev	1,2
I alt		1,2

Desuden er der i udpegningsgrundlaget nævnt følgende arter, der forekommer, eller har potentiale til at kunne indfinde sig, i Naturstyrelsens dele af Natura 2000-området:

- Stor vandsalamander

3. Status for gennemførelse og erfaringer fra 1. plejeplanperiode

Plejeplanen for 1. planperiode omfattede et plejetiltag for arealet med slåning af arealet uden fjernelse af det afslåede.

Denne indsats er udført flere gange på arealet i plejeperioden. Umiddelbart har denne pleje ikke været optimal og naturtilstanden er stadig moderat på arealet.

Naturstyrelsen vil på den baggrund intensivere plejen med henblik på at bringe naturtypen i god naturtilstand.

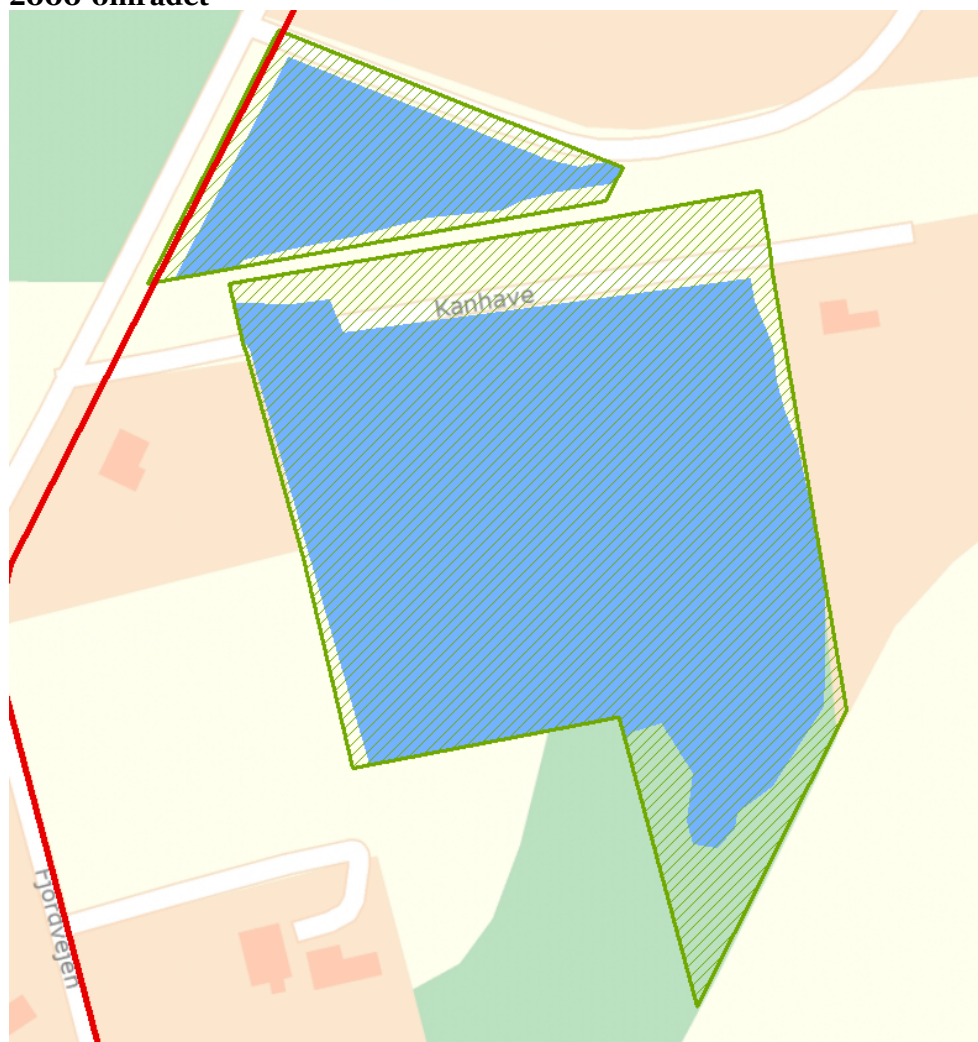
Naturstyrelsen har gennemført en evaluering i form af en statusopgørelse og overvejelser om hvilke erfaringer, der kan drages af første planperiode. Med baggrund i denne evaluering kan Naturstyrelsen konkludere, at de planlagte indsats er gennemført i plejeperioden for Naturstyrelsens arealer og at disse indsats har bidraget positivt til opfyldelse af Natura 2000-planens målsætninger.





Tabel b: Status for gennemførelse af plejeplanens mål for 1. planperiode 2009-2015.

Gennemførte indsats (antal)	1	Gennemførte indsats (areal)	1,2 ha	100 %
Ikke-gennemførte indsats (antal)	0	Ikke-gennemførte indsats (areal)	0 ha	0 %

4. Mål og plejetiltag

Figur 3: Oversigt over lysåbne naturtyper og planlagte indsatser i Natura 2000-området



-  Natura2000 område
-  Naturstyrelsens areal
-  Lysåbne habitatnaturtyper med planlagt indsats
-  Lysåbne habitatnaturtyper uden planlagt indsats

Plejeplanen er udarbejdet i overensstemmelse med Natura 2000-planens målsætninger. Der er oplyst en række specifikke retningslinjer i Natura 2000-planens indsatsprogram, men ingen af disse er relevante for det konkrete areal styrelsen ejer. I stedet adresserer plejeplanen følgende generelle retningslinje fra Natura 2000-planens indsatsprogram:

- Der indføres en hensigtsmæssig drift og pleje på overdrevet.

I dette afsnit beskrives Naturstyrelsens *mål* for de ovenstående lysåbne naturtyper og arter i denne planperiode. Der kan være flere mål for et givent areal med en naturtype, og det samme kan være tilfældet for en art.

Desuden præsenteres de typer af *plejetiltag*, som Naturstyrelsen vil anvende på baggrund af Naturstyrelsens erfaringer og bedste viden om naturpleje, der blandt andet omtales i det vejledende indsatskatalog for Natura 2000-plejeplanlægning for lysåbne naturtyper, Skov- og Naturstyrelsens Naturplejestrategi (1999), Naturstyrelsens plejebog om 'Græsning og høslæt i naturplejen', Naturstyrelsens plejebogsserie for henholdsvis overdrev, ferske enge, søer, strandenge, hede, mose, små vandhuller samt Naturstyrelsens Naturportal.

På et areal kan der forekomme mere end én slags plejetiltag, ligesom der kan være fastlagt flere tiltag for en art.

Arealtallene i tabellerne udtrykker Naturstyrelsens vurdering af omfanget af de enkelte plejetiltag, der vil blive gennemført i plejeplanens periode. På Naturstyrelsens hjemmeside vedr. Natura 2000 findes links til kort med detaljerede oplysninger om mål og indsatser på lokalitetsniveau.

Plejemål og plejetiltag for lysåbne naturtyper

Der vil på de lysåbne naturtyper i dette Natura 2000-område blive foretaget *løbende* pleje, med henblik på opretholdelse af naturtypen i form af slåning med fjernelse af det slåede materiale, jf. nedenstående skema. Der vælges en ny plejeform med fjernelse af det afslåede materiale da vi ikke forventer en forbedring af naturtilstanden ved kontinuerlig slåning uden fjernelse af næringsstoffer. Det vil samtidig blive undersøgt om det er muligt at finde en forpagter der vil græsse de små arealer.

Der foretages endvidere *enkeltstående* indgreb i form af rydning af ca. 0,2 ha opvækst på det sydlige overdrev med henblik på at forbedre naturtilstanden på arealet.

Tabel e: Plejemål for lysåbne naturtyper

Målsatte habitatnaturtyper (ha)				
		Naturtype	Målsætning	Total
Eksisterende habitatnatur	6230	Surt overdrev	Sikring af naturtypen	1,2
			Naturtypebevarende pleje	1,2

Tabel f: Planlagte løbende plejetiltag af hensyn til lysåbne naturtyper

Areal omfattet af indsatsen (ha)					
		Naturtype	Plejetiltag	Omfattet af eksisterende planlægning	Total
Eksisterende habitatnatur	6230	Surt overdrev	Slæt - d.v.s. med fjernelse af det afslåede	Nyt	1,2

I tabel f er der en opdeling i to kategorier "Eksisterende" og "Nyt":

- "Eksisterende": Kategorien dækker over de tilfælde, hvor det pågældende plejetiltag allerede er omfattet af den eksisterende driftsforvaltning eller hvor det fremgår af eksisterende driftsplaner og lignende, at plejetiltaget vil blive gennemført i plejeplanperioden.

- "Nyt": Kategorien omfatter de tiltag, der alene gennemføres for at opfylde målene i N2000-planerne for 2016-2021.

Tabel g: Planlagte enkeltstående plejetiltag af hensyn til lysåbne naturtyper
Areal omfattet af indsatsen (ha)

		Naturtype	Plejetiltag	Omfattet af eksisterende planlægning	Total
Eksisterende habitatnatur	6230	Surt overdrev	Rydning af bevoksning	Nyt	0,2

I tabel g er der en opdeling i to kategorier "Eksisterende" og "Nyt":

- "Eksisterende": Kategorien dækker over de tilfælde, hvor det pågældende plejetiltag allerede er omfattet af den eksisterende driftsforvaltning eller hvor det fremgår af eksisterende driftsplaner og lignende, at plejetiltaget vil blive gennemført i plejeplanperioden.
- "Nyt": Kategorien omfatter de tiltag, der alene gennemføres for at opfylde målene i N2000-planerne for 2016-2021.

Plejemål og plejetiltag for arter

Som hovedregel vil arterne på udpegningsgrundlaget have gavn af plejetiltagene for naturtyperne i de områder som arten er eller potentielt kan blive tilknyttet. Disse plejetiltag fremgår af tabel f og g.

Naturstyrelsen planlægger ikke yderligere indsats for arten stor vandsalamander end de plejetiltag, der er oplyst under plejeplanerne for de lysåbne naturtyper.

En mere detaljeret beskrivelse af specifikke artsplejetiltag fremgår af Naturstyrelsens hjemmeside vedr. Natura 2000.

Forventningen til den samlede indsats

Den samlede indsats for naturtyper og arters levesteder på styrelsens arealer forventes at medføre at udviklingen i tilstanden er i fremgang for de dele af naturtyper og arters levesteder, der vedrører Naturstyrelsens arealer således at der på sigt opnås tilstand I-II og gunstig bevaringsstatus, såfremt de naturgivne forhold giver mulighed for det.

Bilag

Bilag 1: Resumé af plejeplan for Naturstyrelsens arealer i Natura 2000-område N55 Stavns Fjord, Samsø Østerflak og Nordby Hede

Natura 2000-området har et areal på 15.663 ha, hvoraf over 95 % udgøres af hav.

Inden for området forvalter Naturstyrelsen et mindre areal ved Kanhave Kanal på ca. 2 ha. Arealet består af et Kanal anlæg der er et anlæg fra Vikingtiden samt et naturareal på begge sider af anlægget.

Anlæggets primære formål er at sikre offentlighedens mulighed for at opleve historiens vingesus der kan opleves på dette sted. Naturarealerne på begge sider af kanal anlægget er registreret som surt overdrev og udgør ca. 1,2 ha. Dette areal er i moderat tilstand.

Desuden er der i udpegningsgrundlaget nævnt følgende arter, der forekommer, eller har potentiale til at kunne indfinde sig, i Naturstyrelsens dele af Natura 2000-området:

- Stor vandsalamander

Plejeplanen er udarbejdet i overensstemmelse med Natura 2000-planens målsætninger. Der er oplyst en række specifikke retningslinjer i Natura 2000-planens indsatsprogram, men ingen af disse er relevante for det konkrete areal styrelsen ejer. I stedet adresserer plejeplanen følgende generelle retningslinje fra Natura 2000-planens indsatsprogram:

- Der indføres en hensigtsmæssig drift og pleje på overdrevet.

Tabel I: Kortlagte lysåbne naturtyper i plejeplanen

Lysåbne naturtyper (ha)		
Naturtype		Total
6230	Surt overdrev	1,2
I alt		1,2

Indsats for de lysåbne naturtyper

I det følgende angives Naturstyrelsens planlagte indsats for de lysåbne naturtyper på udpegningsgrundlaget. Indsatsen er beskrevet i de følgende tabeller.

Tabel II: Plejemål for lysåbne naturtyper

Målsatte habitatnaturtyper (ha)				
		Naturtype	Målsætning	Total
Eksisterende habitatnatur	6230	Surt overdrev	Sikring af naturtypen	1,2

		Naturtypebevarende pleje	1,2
--	--	--------------------------	-----

Tabel III: Planlagte løbende plejetiltag for lysåbne naturtyper

Areal omfattet af indsatsen (ha)					
		Naturtype	Plejetiltag	Omfattet af eksisterende planlægning	Total
Eksisterende habitatnatur	6230	Surt overdrev	Slæt - d.v.s. med fjernelse af det afslåede	Nyt	1,2

Tabel IV: Planlagte enkeltstående plejetiltag for lysåbne naturtyper

Areal omfattet af indsatsen (ha)					
		Naturtype	Plejetiltag	Omfattet af eksisterende planlægning	Total
Eksisterende habitatnatur	6230	Surt overdrev	Rydning af bevoksning	Nyt	0,2

I tabel III og IV er der en opdeling i to kategorier "Eksisterende" og "Nyt":

- "Eksisterende": Kategorien dækker over de tilfælde, hvor det pågældende plejetiltag allerede er omfattet af den eksisterende driftsforvaltning eller hvor det fremgår af eksisterende driftsplaner og lignende, at plejetiltaget vil blive gennemført i plejeplanperioden.
- "Nyt": Kategorien omfatter de tiltag, der alene gennemføres for at opfylde målene i N2000-planerne for 2016-2021.

Særlig indsats for arter

Som hovedregel vil arterne på udpegningsgrundlaget have gavn af plejetiltagene for naturtyperne i de områder som arten er eller potentielt kan blive tilknyttet. Disse plejetiltag fremgår af tabel f og g.

Naturstyrelsen planlægger ikke yderligere indsats for arten stor vandsalamander end de plejetiltag, der er oplyst under plejeplanerne for de lysåbne naturtyper.

Forventningen til den samlede indsats

Den samlede indsats for naturtyper og arters levesteder på styrelsens arealer forventes at medføre at udviklingen i tilstanden er i fremgang for de dele af naturtyper og arters levesteder, der vedrører Naturstyrelsens arealer således at der på sigt opnås tilstand I-II og gunstig bevaringsstatus, såfremt de naturgivne forhold giver mulighed for det.



**Miljø- og
Fødevareministeriet**
Naturstyrelsen

Gjøddinggård
Førstballevej 2
7183 Randbøl

www.nst.dk