




Miljøministeriet
Naturstyrelsen

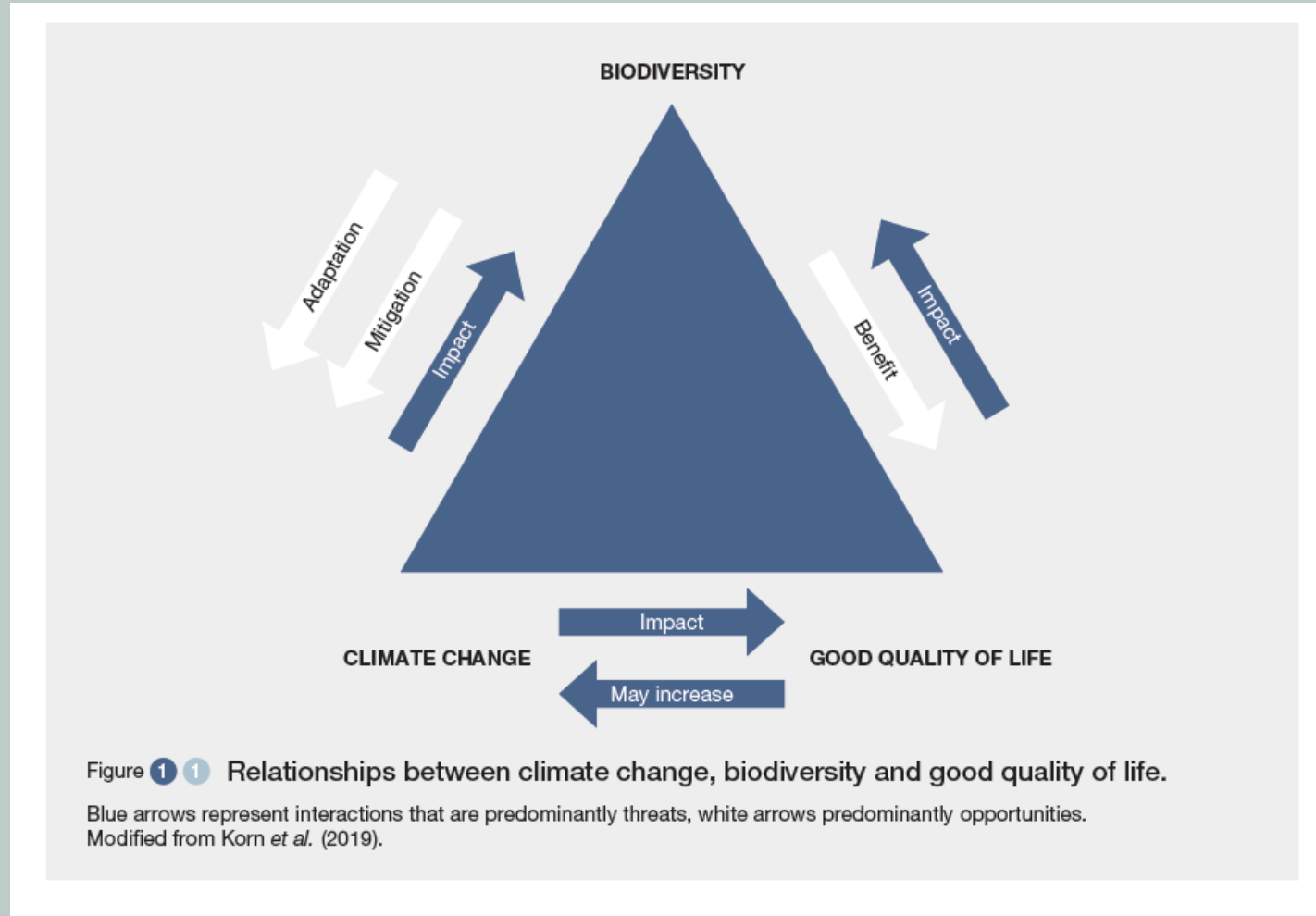
Havvandsstigninger og naturen: Hvordan undgår vi, at strandengenes natur ender på havets bund?

Konference om
havspejlsstigningernes
betydning for kystnaturen

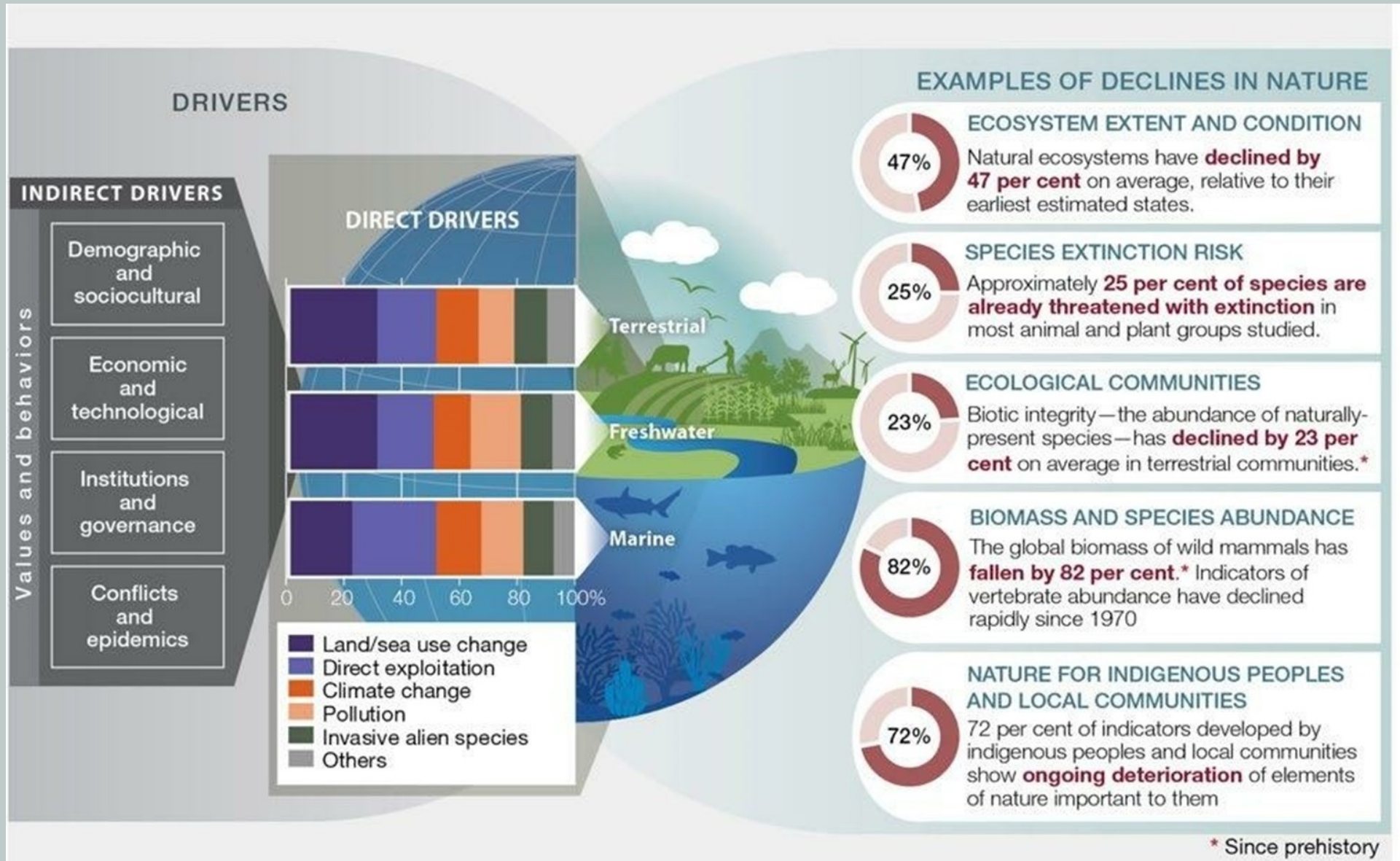
10. november 2021
Rebild Bakker



Klima, biodiversitet og livskvalitet er indbyrdes afhængige



IPBES-IPCC workshop report (2021)



Strandenge i Danmark er vigtige

Strandenge (1330) udgør 1% af Danmarks areal

MEN

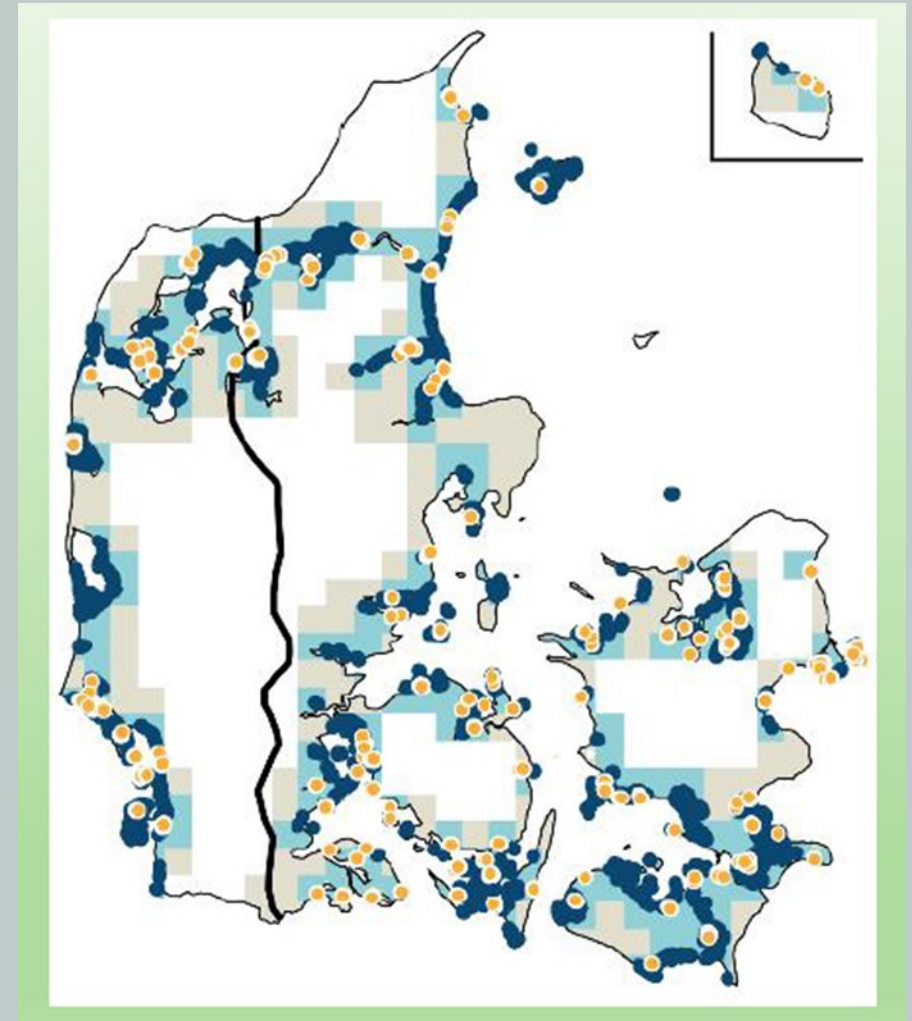
af EU's totale strandengsareal udgør den danske del

78,5 % af kontinentale strandenge

14,5 % af atlantiske strandenge

Godt 40 % af strandengene (12.300 ha) ligger på Naturstyrelsens arealer

Kilde: Torben Ebbensgaard, COWI



Strandengen



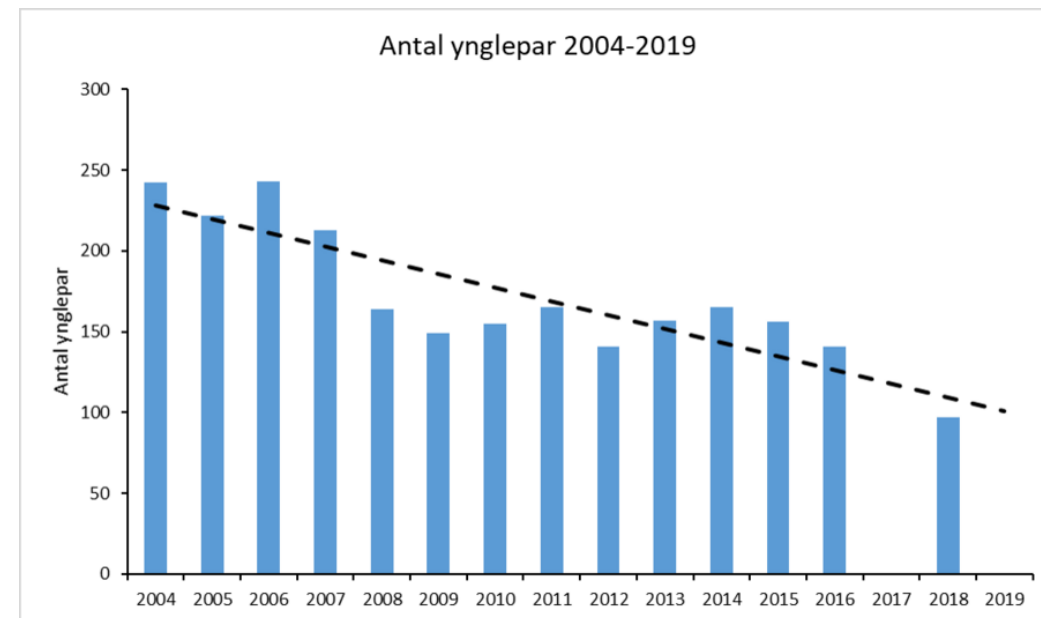
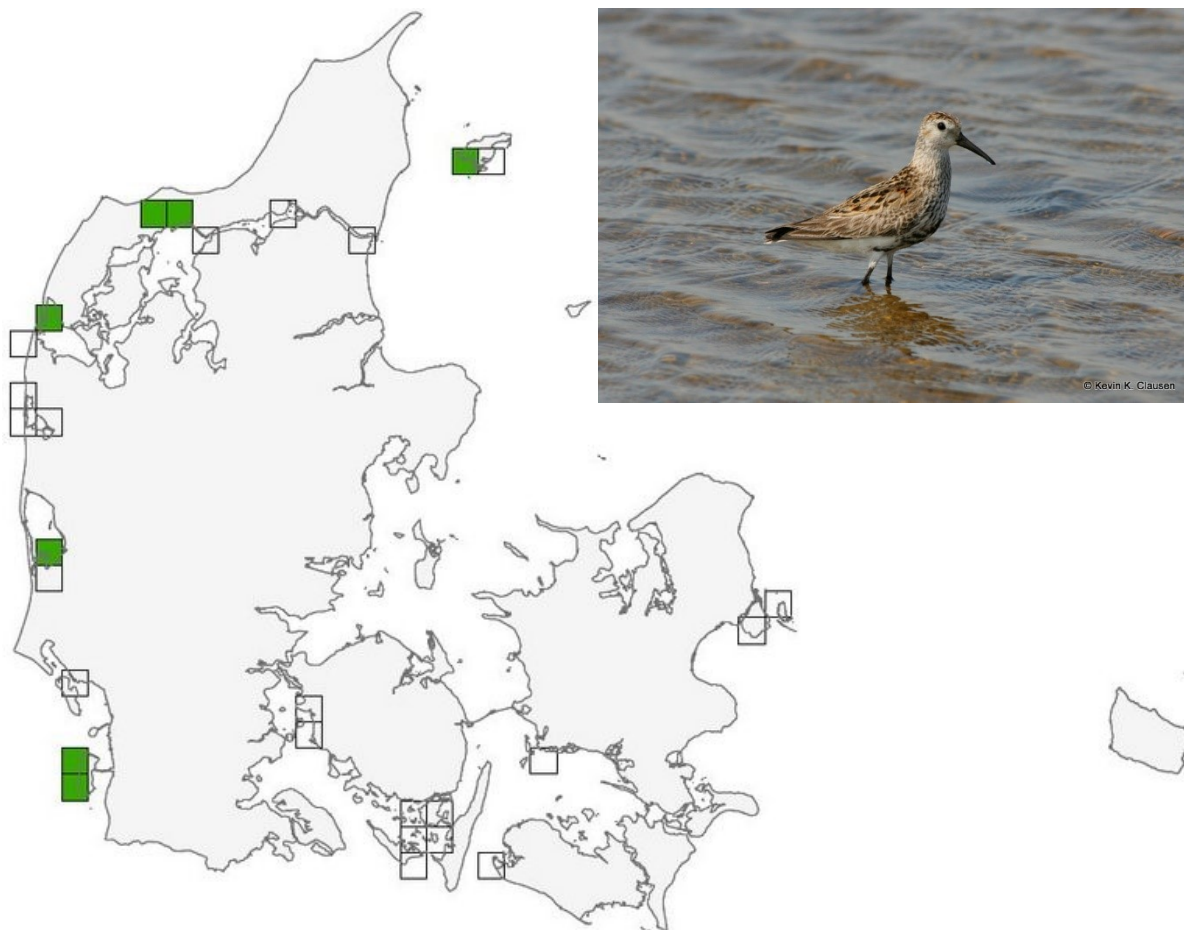
Vadehavet og strandengene langs den jyske vestkyst er kernelokaliteter for trækfugle



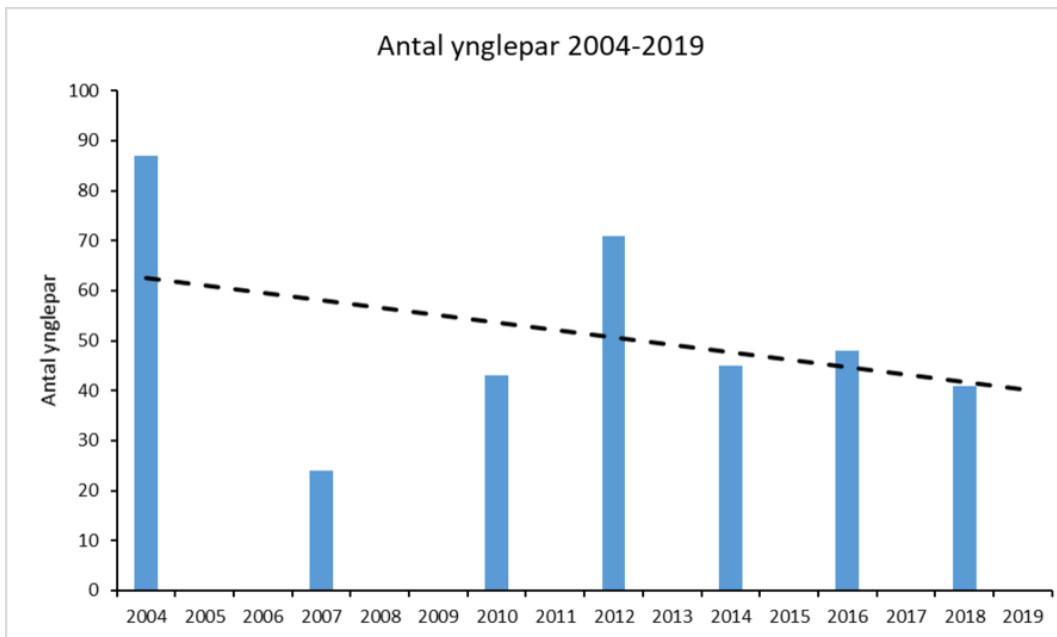

10-12 mio. fugle passerer årligt gennem Vadehavet

Common Wadden Sea Secretariat 2008


Engryle



Brushhane



En ny og måske større trussel, som kræver nytænkning og ny forvaltning



Naturforvaltning af strandenge

Forvaltes i dag med:

- genskabelse af mere naturlig hydrologi
- afgræsning
- regulering af færdsel og prædation

Fremtiden?

- mere plads til dynamik - zoner



Naturstyrelsen

- **ejer 12.300 ha af de danske strandenge svarende til 42 % af alle kortlagte strandenge i Danmark**
- **har gennem Kystdirektoratet ansvar for kystbeskyttelsen**
- **har gjort sig erfaringer med tiltag – eks. på Vigelsø i Odense Fjord og via LIFE Læsø**



Kan denne analyse danne baggrund for en fælles LIFE ansøgning om midler til mere viden, udvikling af helhedsplaner og konkrete indsatser?

