



Referat af søbrugerrådsmøde for Arresø d. 21. marts 2019

Deltagere:

Danmarks Naturfredningsforening i Nordsjælland
Fiskeringen
Dansk Ornitologisk Forening
Arresøgruppen
Arresø Sejlklub
Friluftsrådet
Danmarks Jægerforbund

Gudmund Nielsen
Jes Hansen
Jørgen Jacobsen
Walter Brüsch
Ole L. Santon
Steffen Hovedskov
Boris Damsgaard
Per Krogh

Nordsjællands Landboforening
KFUM-spejderne Arresøcentret
Dansk Kano- og Kajakforbund
Halsnæs Kommune

Søren Hansen
Troels Duhn
Louise Aggebo
Jakob Lausen
Stine Holm
Jeff Rasmussen
Kirstine Thoresen-Lassen
Lise Vølund Hennings
Allan
Mark Terkelsen
Hans Garde
Morten Jepsen
Jens Bjerregaard Christensen (JBC)
Jan Kidholm Christensen
Anna Thormann
Ole Andersen (JOA)
Rasmus Vadmand

Hillerød Kommune

Gribskov Kommune

Frederiksværk Ro- og kajakklub
Naturcenter Auderød Havn
Miljøstyrelsen
Naturstyrelsen Nordsjælland

Afbud/fraværende

Københavns Universitet, Ferskvandsbiologisk
Laboratorium
Danmarks Sportsfiskerforbund
Danmarks Fiskeriundersøgelser
Dansk Sejlunion

Kirsten S. Christoffersen
Ejvind Hartmund
Søren Berg
Steen Wintlev-Jensen

Dagsorden:

- Bordet rundt, hvad optager medlemmerne nu
- Ændring af bekendtgørelsens maks. bådstørrelse fra 7m til 8m (d.v.s. fra 23 fod til 26 fod) Ønsket af Arresø Sejlklub
- Arresø sejlklub orienterer om ”projekt ny marina”
- NST orienterer bl.a. musling projekt 2018, lystfiskeriet, erhvervsfiskeriet, opfølgning på brev til søens naboer, afstrømningen fra søen, Nationalparken, orientering om en verserende sag om en bro.

- En ting som grundejerforeningerne ved Arresø bruger tid på er adgangsforhold via stier til søen (og andre steder), herunder hvordan man kan påvise om nedlagte stier kan genetableres etc. (ønsket af Walter Brüsch, Arresøgruppen). Kirstine Thoresen-Lassen vil fortælle om erfaringer fra Hillerød Kommune.
- Præsentation af Arresø-data fra 2018 v. MST
- Forundersøgelse vedr. virkemidler til restaurering af Arresø v. Gudmund Nielsen, DN
- Evt.
- Dato for kommende møde. Vi foreslår 20. 2. 2020 kl. 15 - 17

Bordet rundt, hvad optager medlemmerne nu?

Jes Hansen, Fiskeringen: Klubben har 1 båd på søen, bliver kun brugt lidt

Gudmund Nielsen, DN: Per Seerup er ny samrådsformand for Nordsjælland

Boris Damsgaard, Friluftsrådet: Nationalparken optager tiden. 30 kredsrepræsentanter har netop været samlet og er fremkommet med 40 – 45 forslag til NP-planen, bl.a. et bådshelter.

Formand Lars Mortensen går af. Der er opstillet 2 kandidater til posten som formand for FR - en fra spejderbevægelsen og en fra Danmarks Idrætsforbund

Jeff Rasmussen, Hillerød Kommune: Nationalparken og det meget vand fylder. Ingen vandproblemer på Arresø.

Lise Vølund, Gribskov Kommune: Nationalparken og det meget vand. Naturens Dag afholdes igen i år på Ramløse Havn. Adgangsproblemer og bæver.

Steffen Hovedskov, Arresø Sejlklub: Har fået godt gang i juniorarbejdet. Havnen har været plaget af tilgroning med vandplanter.

Ole Santon, Arresø Sejlklub: Frederikke har slået alle rekorder og med mange sejladser fra Ramløse Havn.

Hans Garde, Naturcenter Auderød Havn: Der mangler penge til oprydning efter Søværnet og til færdiggørelse af havnens byggeplaner. NAH har en bevilling fra LAG som falder bort, hvis ikke de kan få yderligere medfinansiering. Mangler p.t. 400.000,- ud af et budget på 1,3 mill.

Jakob Lausen, Halsnæs Kommune: Nationalparken – fejrer 1 års fødselsdag med tur på Arrenæs. Har nu vedtaget Arrenæsplanen, som er udarbejdet i samarbejde med Naturstyrelsen Nordsjælland og afløser tidligere planer for Arrenæs. Indeholder bl.a. planer om et bæverobservationskjul. Skal have Nationalparkbestyrelsen på tur d. 29. juni.

Hans Garde: NAH opfatter Naturcenter Auderød Havn som den naturlige indgang til Nationalparken i Hansnæs

Stine Holm: Kanalen fylder 300 år i år. Byen vil markere og kommunen afholder en tur langs Kanalen sidst i april.

Louise Aggebo: Halsnæs kommune udgiver nu et Kajakkort inkluderende Arresø

Walter Brüsich, Arresøgruppen: Findes der en standardkontrakt for broer i Arresø? Hvad gør vi når lodsejere lukker stier? Vandstanden i søen har været meget lav – leverer søen stadig vand til stålvalseværket?

JOA: Ja der er en standardkontrakt, men den bliver justeret i forhold til historikken, både i forhold til anlæggets omfang og pris.

Stålvalseværket har en relativ ny vandindvindingstilladelse, som udnyttes hele året på nær i industriferien.

Jørgen Jacobsen, DOF Nordsjælland: Havørnen ruger i Auderød Skov. DOF medlemmerne følger fuglebestanden rundt om søen, er specielt bekymret for rørdrummen hvor bestanden svinger mellem 1 – 3 par.

Kommer med gode råd til Nationalparkplanen og biodiversitetsskoven.

JBC: Nationalparken har nu holdt en række offentlige møder for at indhente ideer til Nationalparkplanen. Der er inviteret til lodsejermøde og på parkens hjemmeside findes en formular hvor alle kan komme med forslag til indhold i Nationalparkplanen.

Søren Hansen, NOLA: Foreningen fokuserer på klimamål, arbejder på at landbruget når målene før de nationale tidsfrister. Agrovi har snart uddannet en bæredygtighedskonsulent til at hjælpe medlemmer og kunder med at optimere deres klimaudfordringer.

Afstrømningen fra Arresø.

Troels Duhn, KFUM spejderne Arresøcentret: Der var mange aktiviteter på søen i 2018. Er kommet i klemme – overvejelser omkring overtagelse af gården.

Ændring af bekendtgørelsens maks. båd størrelse fra 7m til 8m (d.v.s. fra 23 fod til 26 fod)

Steffen forelagde sejlklubbens ønske om mulighed for at sejle i både op til 26 fod. Ønsket er primært begrundet i at brugtmarkedet har meget få både under 23 fod, og de er meget ofte i dårlig stand. Der findes derimod mange gode og nyere både under 26 fod, og der findes allerede enkelte i havnen.

Der var en række spørgsmål, som blev besvaret med at antallet af bådpladser i havnen gør, at det samlede antal både på søen ikke vil stige, mange små både kan sejle mindst lige så hurtigt som store både, de store vil ikke sejle tættere på rørskovene end de små og de store vil ikke kunne skelnes fra de nuværende p.g.a. søens størrelse.

Bekendtgørelsen giver mulighed for dispensation og JOA vil fremover dispensere til at sejlklubben kan tillade indtil 15 sejlbåde op til 26 fod indenfor de nuværende rammer i Ramløse Havn.

Roklubbens robåde kan fortsat sejle på søen, også de som er over 7 meter.

Arresø sejlkлуб orienterer om ”projekt ny marina”

Steffen, formand for Arresø Sejlklub fortæller at alle havnepladser nu er udlejet og sejlkлубben finder derfor, at det er tiden at åbne diskussionen om en udvidelse af havnen.

Der er ikke tale om en ansøgning, men om en orientering om tankerne.

Steffen fremlagde en tegning med havneudvidelsen og et nyt klubhus. Mener der er behov for mindst 400 kvm nyt klubhus. Se vedhæftede tegning.

Louise Aggebo: Kajakklubben: Bakker op om havneudvidelsen, men mener klubhuset er alt for stort. Kajakklubben ønsker et lille klubhus med omklædning og handicaptollet.

JBC: Naturstyrelsen er kun lodsejere ikke myndighed, men undrer sig over behovet for havneudvidelsen. Klubhuset giver ikke mere færdsel på søen, men havneudvidelsen kan øge benyttelsen, og det skal dokumenteres, at det ikke går ud over beskyttelsen. En havneudvidelse vil kræve en miljøvurdering og ny lokalplan. Klubhuset ligger udenfor Naturstyrelsens areal, klubberne opfordres til at tage en snak med kommunen om deres ønske herom.

NST orienterer:

Enheden har haft et godt samarbejde med Halsnæs Kommune om en ny Arrenæsplan, som nu er godkendt. Der vil snarest komme en fælles information herom.

Vandremuslingerne:

Kirsten Christoffersen, Ferskvandbiologisk Laboratorie har haft en bachelorstuderende til at lave en bestandsundersøgelse af vandremuslinger (zebremusling, Dreissena polymorpha) i Arresø.

Formålet var at verificere tilstedeværelsen af vandremuslinger i Arresø, undersøge udbredelsen ifht. substrattyper og vurdere bestandens størrelse

I alt 13 lokaliteter blev undersøgt inkl. Ramløse Å og Holløse Bredning. Der blev fundet muslinger på 10 lokaliteter

Konklusion:

Vandremuslingen er udbredt i hele Arresø men er ikke (endnu) i Ramløse Å eller i Holløse bredning

Bestanden er forholdsvis lille og består af relativ små individer

Der er lokale variationer i tæthed og størrelse

Bestanden er begrænset af velegnede substrater at fæste sig til

Bestanden er ikke fødebegrænset men højst sandsynligt kontrolleret af prædation fra fisk og fugle

Videre studier:

Det vil være oplagt at udbygge med kvantitative studier af bestandens størrelse og hvad der regulerer den samt at iværksætte en monitoring af udbredelsen.

Ferskvandsbiologisk Laboratorium har stor interesse i at følge op og er på udkig efter finansiering. Kan nogen i denne kreds bidrage?

Kontakt Kirsten S. Christoffersen (kchristoffersen@bio.ku.dk) – 23420422

Lystfiskeriet:

Lystfiskerforeningerne har internt fordelt de indtil 10 mulige tilladelser til sejlads med motor.

Heraf har:

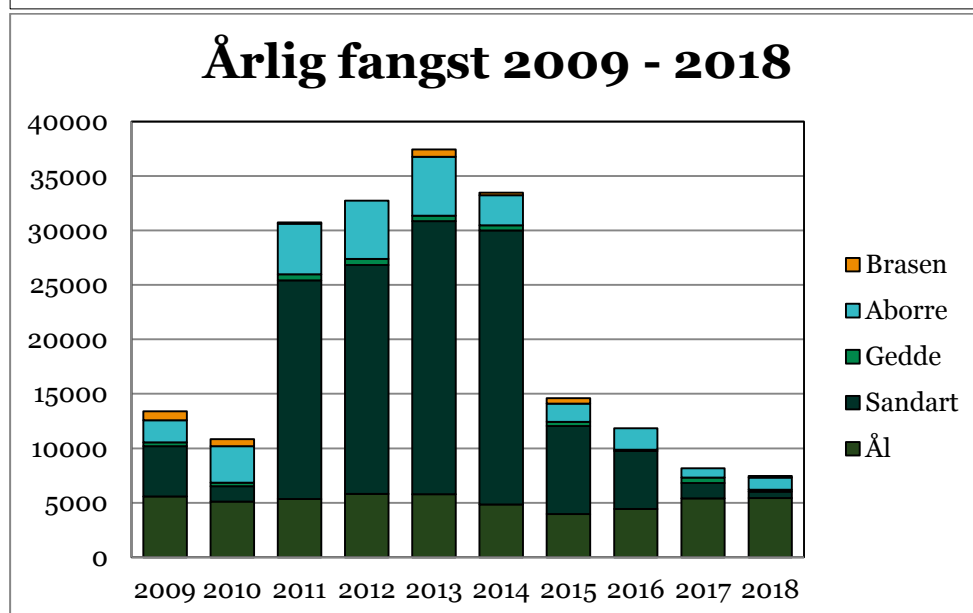
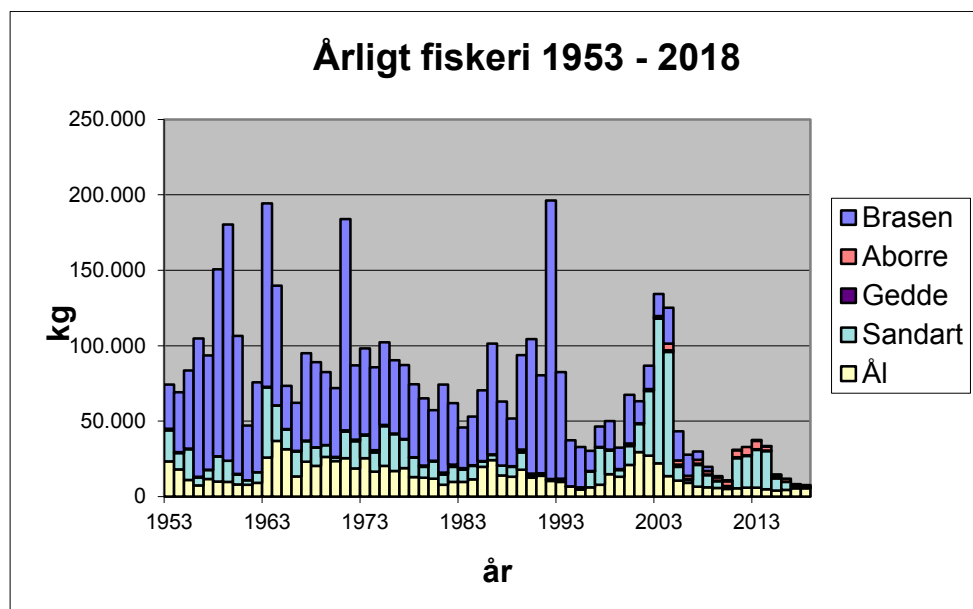
4 foreninger i alt har ansøgt om og fået 7 motortilladelser
2 foreninger har endnu ikke ansøgt om motortilladelse
1 forening har opsagt deres tilladelse, da båden ikke blev benyttet

Der foreligger ingen fangsttal

Naturstyrelsen deltog i Naturens Dag på Ramløse Havn i 2018 med bl.a. en udstilling af fisk fra Arresø fanget ved årets fiskeundersøgelser. Erhvervsfiskeren havde leveret nogle store fisk til udstillingen, bl.a. en meget stor sandart på 1 meter og 11,7 kg. Ejvind Hartmund har leveret vedhæftede billede af fisken til referatet.



Erhvervsfiskeriet:



Enheden har meddelt erhvervsfiskeren at vi ikke vil forlænge kontrakten når den udløber ved årsskiftet.

Som statslig institution er Naturstyrelsen forpligtet til at sikre at salg af vare og ydelser sker til den bedst mulige pris. Derfor skal forpagtninger mm med jævne mellemrum konkurrenceudsættes. Det er derfor Naturstyrelsen Nordsjællands vurdering, at den nuværende kontrakt ikke kan forlænges.

Da ålen er rødlistet ønsker enheden derfor, - også set i lyset af at Arresø indgår som kerneområde i den nye Nationalpark hvor der er særlig fokus på naturbevarelse etc. at stoppe ålefiskeriet

Hvis enheden vælger at genudbyde fiskeriet på Arresø, vil det derfor være et fiskeri baseret på sandart og uden tilladelse til at fange ål.

Sandarten har erfaringsmæssigt en meget svingende bestandsstørrelse, hvorfor man kan vælge kun at befiske bestanden, når der er store årgange. Et sådant fiskeri vil kunne ske med traillet udstyr fra Ramløse- eller Auderød Havn, og vil kunne udbydes i det enkelte år baseret på overvågningsdata.

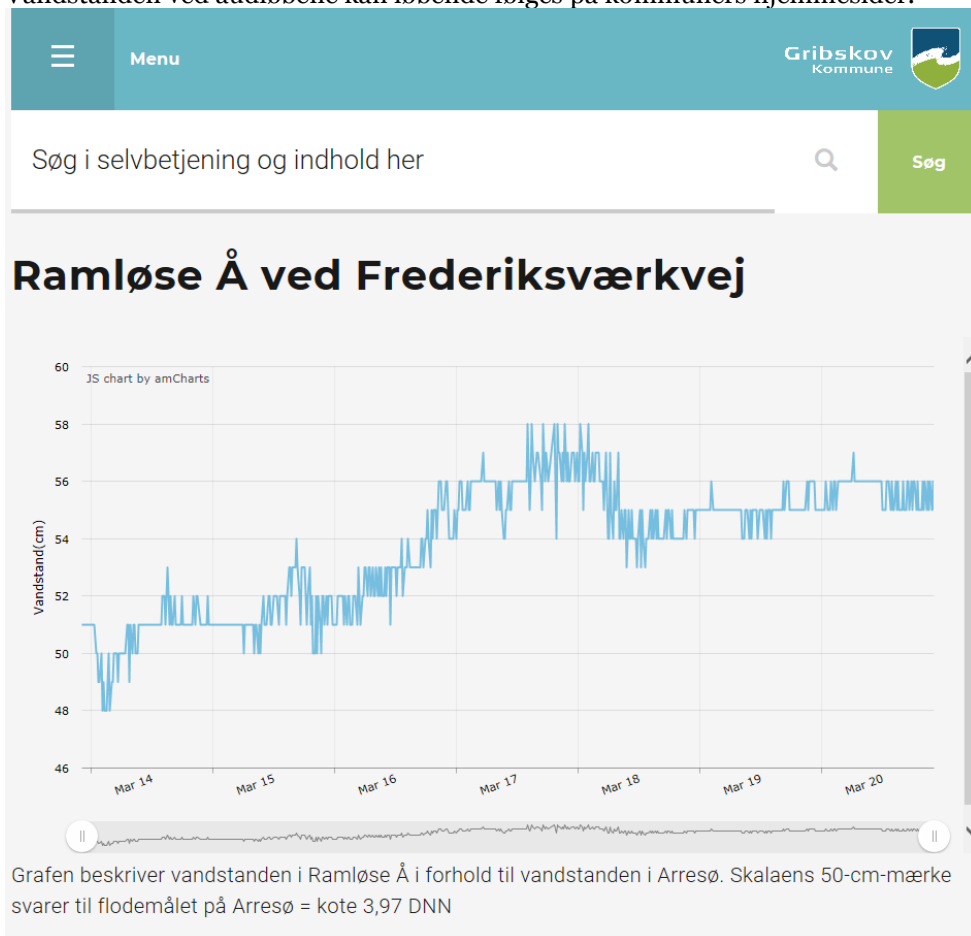
Det er et stykke kulturhistorie der forsvinder.

Jes Hansen, Fiskeringen: Det er en positiv udvikling.

Vandstanden i søen:

På grund af den tørre sommer, har vandstanden været op til 40 cm. under flodemålet, men er nu igen tilbage på (og lige over) flodemålet.

Vandstanden ved åudløbene kan løbende følges på kommuners hjemmesider.



Vandstanden i Ramløse Å ved Frederiksværksvej kan følges på Gribskov Kommunes hjemmeside, <https://www.gribskov.dk/borger/natur-miljoe-og-trafik/kyst-fredning-og-natur/soeer-vandloeb-og-draen/vandloeb-og-draen/offentlige-vandloeb/aktuel-vandstand-i-udvalgte-offentlige-vandloeb/ramloese-%c3%a5-ved-frederiksvaerkvej>

Grafen er meget tæt på at vise Arresøs vandstand

Hillerød Kommune har en lignende målestation ved Pøle Å,

<https://www.gribskov.dk/borger/natur-miljoe-og-trafik/kyst-fredning-og-natur/soeer-vandloeb-og-draen/vandloeb-og-draen/offentlige-vandloeb/aktuel-vandstand-i-udvalgte-offentlige-vandloeb/poeleaa-udloeb-i-arresoe-hilleroed-kommune/>

Opfølgning på brev til søens naboer:

Alle søens naboer har fået et brev med orientering om bekendtgørelsen for færdslen på søen, samt et luftfoto med matrikelkortet over deres ejendom og for en dels vedkommende kommentarer vedr. anlæg og skelforhold.

Det har givet meget arbejde og der er efterfølgende indgået en række aftaler om broer og skel, ligesom en række skelforhold er blevet berigtiget p.g.a. hævd. Der udestår stadig en række sager, før alle forhold rundt om søen er afsluttet.

En sag om en genopført bro i trykimprægneret træ med et stort brohoved blev omtalt. Kommunen kunne ikke godkende det store brohoved, som blev krævet fjernet. Brobyggeren påklagede sagen til Miljø- og Fødevarerklagenævnet, som nu har hjemvist sagen til fornyet behandling.

Miljø- og Fødevarerklagenævnet finder, at kommunen burde have foretaget en væsentlighedsvurdering af det trykimprægnerede træs påvirkning af Arresø, som bro og brohoved er opført af, og i denne vurdering inddrage de eventuelle kumulative effekter på udpegningsgrundlaget nr. 134, "Arresø, Ellemose og Lille Lyngby Mose".

Afstrømningen fra søen:

Søren Hansen, Nordsjællands Landboforening fortalte om en besigtigelse af Kanalen og stemmeværkerne, som foreningen havde ønsket afholdt med repræsentanter fra enheden og kommunerne rundt om søen. Det havde overrasket med manglende automatisering og at der skulle bruges Manpower til betjeningen af stemmeværkerne, som er fortidsminde fredet. Store træer langs Kanalen kan være på vej til at vælte i denne med skred og stuvning til følge, men ikke nemme at håndtere selv med store maskiner.

Stine Holm, Halsnæs Kommune. Kanalen kan tilsyneladende ikke aflede de samme mængder som er registreret tidligere, eller også er de registreret ved et højere vandspejl i søen. Der er ingen regulativ for Kanalen.

Kommunen og Naturstyrelsen er nu gået sammen om at indhente tilbud på en opmåling af Kanalen, både længde og tværprofil. Undervejs er fundet nogle gamle opmålinger fra 1954 og 1956 i Hedeselskabets arkiver.

Adgangsforhold via stier til søen (og andre steder).

Kirstine Thoresen-Lassen, fortalte om erfaringer fra Hillerød Kommune.

Se vedhæftede powerpoint.

JBC: anbefaler kommunerne at få optaget alle stier i kommunernes stiregister.

Søren Hansen: Start med at spørge lodsejerne om det er i orden at gå på deres arealer.

Kirstine: Kommunerne opfordrer altid til dialog

Præsentation af Arresø-data fra 2018 v. Morten Jepsen, Miljøstyrelsen Sjælland:

2018 var et usædvanligt år i alle søer.

Arresø blev besøgt 12 gange i 2018 og der blev lavet fiskeundersøgelser.

Se vedhæftede powerpoint.

Overfladevandsdata i ODA er nu lettilgængelige for offentligheden på nettet uden brugeradgang og tilhørende oprettelse. Det er et selvstændigt initiativ fra DCE, som betyder, at data fra ODA kan udtrækkes og i et vist omfang ses i en rimelig tilgængelig brugergrænseflade. Der kan f.eks. søges via polygonafgrænsning på kort.

Adgangen kan bruges til at give andre parter nem adgang til vores overfladevandsdata, også de helt store udtræk. I kan derfor henvise interesseorganisationer oa. til odaforalle.

Det er en adgang til folk, der ved noget om data og overvågning, men man behøver ikke være super specialist for at forstå og udnytte mulighederne.

Data er deklarerede med de forskellige faglige kontrolniveauer. Der er givet adgang til data, der som minimum er elektronisk godkendte. Dog bliver data for døgnmiddelvandstand og døgnmiddelvandføring først offentligt tilgængelige, når de er fagligt godkendte.

Man får adgang til muligheden på <https://odaforalle.au.dk>. Her skal man opgive en mailadresse, hvorefter man bliver ført videre til udtræksmuligheden. Klik på det billede, der viser, om du vil vide noget om Hav og fjord, sø, vandløb eller jordvand.

Forundersøgelse vedr. virkemidler til restaurering af Arresø v. Gudmund Nielsen, DN:

Tidligere rapporter har haft en målsætning om at nedbringe søens tilførsel af phosphor til maks. 6 ton pr. år.

DN mener at dette mål er ved at være nået, men at der stadig ligger en stor mængde fosforrig sediment på bunden af søen.

DN ønsker en undersøgelse af mulighederne for at lede det mest alge- og fosforholdige vand nær søbunden til Roskilde Fjord gennem helårlig udledning fra Kanalen. DN mener Arresøs morfologiske og hydrologiske egenskaber over tid vil bringe alt søvand nær Ågabets og stemmeværket - inkl. det i denne sammenhæng aktuelle stærkt algeflokkulerede bundlag.

Gudmund nævnte, at han på DN's vegne og med tanke på evt. vanskeligheder med at opnå kommunale bidrag overvejede at bede ministeren på området om at finansiere en forundersøgelse af mulighederne for den nævnte løsning til fremme af søens gennemsigtighed og øvrige naturlige tilstand, samt de ledsagende omstændigheder, herunder evt. påvirkning af Roskilde Fjord m.v., div. tilladelser osv. Muligheden for statslig finansiering - jf. eksempelvis restaureringen af Søborg Sø, som er givet via lovgivningen på området.

Gudmund ville for god ordens skyld gerne have brugerrådets opbakning forinden henvendelsen til ministeren.

DNs andragende er at accelerere processen.

Finansieringen bør kunne findes måske via Vandløbsloven – som legedes omfatter ferskvandssøer.

§ 37. For at forbedre de fysiske forhold i og omkring vandløb kan vandløbsmyndigheden beslutte, at der gennemføres restaureringsforanstaltninger, herunder genopretning af vandløbs naturlige løb og fjernelse af fysiske spærringer for vandgennemstrømningen.

Stk. 2. Vandløbsmyndigheden afholder udgifterne ved restaureringer. Miljø- og fødevarerministeren kan inden for rammerne af de bevillinger, der afsættes på de årlige finanslove, yde tilskud til gennemførelse af restaureringsprojekter.

Jeff, Hillerød Kommune: Søen er med i vandplanerne. Har forståelse for projektet og opfordrer til et møde med de 3 kommuner og Naturstyrelsen.

JBC: Enheden deltager gerne i et møde med DN og kommunerne og lægger gerne lokaler til. Vil nu drøfte det med kommunerne.

Næste ordinære søbrugerrådsmøde afholdes d. 20. 2. 2020 kl. 15 - 17