

Værd at opleve

- 1 Virketvolden** er et voldanlæg, hvor de ældste dele kan dateres tilbage til jernalderen (500 f. Kr. - 800 e. Kr.) I et buet forløb på 1,3 kilometer snor det sig gennem skoven. Nogle steder med op til tre volde. Op igennem jernalder, vikingetid og middelalder var skoven de fleste steder en envejsmose undtaget nogle få tørre partier. Her kunne lokalbefolkningen søge tilflugt under fjendtligt angreb. Vil du opleve Virketvolden, så vælg den **lilla vandrerute**.
- 2 Borremosen** er navnet på det lange engdrag gennem skåret af Tingsted Å. I den nordøstlige del ligger Listrup Lyng. Her har de gamle tørveskær dannet søer med et rigt dyreliv. Der er frit fiskeri og masser af muligheder for at slå sig ned og nyde naturen. Vælg den **orange rute** eller kør til Fjellebrovej og nyd udsigten over engene og de gamle egetræer.
- 3 Virkethus** er et gammelt skovløberhus, der nu er grønt forsamlingshus og kan lånes til foreningsaktiviteter gennem Guldborgsund Kommune. Virkethus er et perfekt udgangspunkt for ture i området.
- 4 Labyrinten** I 2016 blev labyrinten opført som landart i den sydlige del af skoven. Stenlabyrinten er en envejslabyrint, så du kan ikke fare vild, men du skal forlade stien og bevæge dig ud i skovbunden for at finde den. Du kan gå ad labyrintens sneglegang, eller blot nyde stedets ro i stilhed.
- 5 Mindesten** Ved Fjellebrovej står en mægtig sten for skovrider F. V. Berregaard (1819-1892), der satte sit præg på skovene blandt andet ved at plante eksotiske træarter. Overfor Tresnippen står en sten med årstallet 1791. Den kaldes *skovens dåbsattest*. Dette år købte kronen skoven tilbage, efter den havde været i privat eje en kortere periode. På Virketvolden står en sten til minde om falstringernes kamp ved en belejring i 1158, som det berettes i Saxos Danmarkskrønike.
- 6 Søruphus** er en skovbørnehave. Fra børnehaven kan du gå ad den **grønne Livstræsroute** og udforske dyr og planter i børnehøjde, lege på legepladsen eller lave mad i bålhytten.
- 7 Sommerfuglekorridorer** Langs de større skovveje i Ovstrup Skov er der fædet træer i et bredt bælte. Det er gjort, så der kommer mere lys ned i skovbunden. Det giver voksesteder for blomstrende urter til gavn for skovens mange sommerfuglearter.

Velkommen til Hannenov Skov, Borremosen og Virketvolden

Det sammenhængende skovområde på i alt 536 ha består af Hannenov og Ovstrup skovene og gennemskæres af Borremosen - et vidstrakt engdrag med Tingsted Å i midten. Ovstrup Skov er domineret af bøgeskov på kalkrig lerjord, mens Hannenov Skov er en mosaik af løvskov, nåleskov, næringsfattige moser og enge med spredt lynghede. Der er et rigt dyreliv i begge skove med gode chancer for at se dådyr, hvoraf nogle er helt hvide.



TIL FODS: I Hannenov og Ovstrup skovene finder du et netværk af vandreruter. Motionsslangen binder skovene sammen med Nykøbing F. i en maratondistance. Tre ruter - lilla, orange og grøn rute - tager dig rundt til de smukkeste steder. Spor i Landskabet, Hjertesti og Munkerute går også igennem skovene.



PÅ CYKEL: Motionsslangen kan nemt tilbagelægges på to hjul, og skoven gennemskæres også af Panorama-rute 420, som er en sløjfe på cykelruten København-Berlin. Du må cykle på etablerede skovveje, hvor du kan køre med en almindelig cykel.



TIL HEST: Der er et vidstrakt net af forskellige rideruter i skoven. Du finder alle rideruter på udata.dk Du må ride i vejside eller midterrabat på alle skovveje bredere end 2,5 meter og ude i selve skovbunden, dog ikke på fortidsminder.



MED HUND: Hunde er velkomne, men skal holdes i snor. I indhegninger med græssende dyr skal hunden holdes i kort snor. Du må gerne lade din hund løbe frit i hundeskoven, så længe du kan kalde din hund til dig og den ikke er til fare for hverken dyr eller mennesker.



TILGÆNGELIGHED: Der er gode parkeringsmuligheder ved Tresnippen og Virkethus. Mange steder i skoven er der brede skovveje i jævnt terræn. Ved Virkethus er der både madpakkehus, handicapvenlig sti og toilet.



Miljøministeriet
Naturstyrelsen

Borremose og
Hannenov Skoven



Miljøministeriet
Naturstyrelsen

Hannenov Skov Borremosen og Virketvolden



Forsiden: Virketvolden, foto: Naturstyrelsen. Layout og kort: hjorth-freelance.dk. Tryk: PVM, Nykøbing F. 2024








Signaturforklaring

-  Offentlig vej, åben for motorkørsel
-  Skovvej
-  Dige
-  Skovsti / spor
-  Vandløb
-  Have/ bebygget område
-  Løvskov
-  Nåleskov
-  Eng
-  Privat skov
-  Private arealer
-  Mose
-  Sø
-  Hundeskov
-  Parkering
-  Muldtoilet/toilet
-  Information
-  Picnicplads
-  Fiskeri tilladt
-  Naturlegeplads
-  Madpakkehus
-  Bålhytte
-  Bålplads
-  Lejrplads
-  Shelterplads
-  Handicaprute
-  Hestefold
-  Hestetrailer parkering
-  Statens ejendom
-  Fortidsminde
-  Virketvolden rundt
-  Borremosen rundt
-  Livstræsruen
-  Hjertesti
-  Motionsslangen



Kortet til venstre:
 For to tusind år siden var størstedelen af skoven uvejsom sump. Lokalbefolkningen kendte de få tørre steder. Her søgte man i sikkerhed godt beskyttet af volde, søer og mose.

SIGNATURFORKLARING

-  Virketvoldene
-  Land/tørt år 0
-  Vådområde år 0
-  Sø år 0
-  Nutidig off. vej år 2024
-  Nutidig skovvej år 2024
-  Tingsted Å år 2024

500 meter