



Natura 2000- plejeplan

for lysåbne naturtyper og arter
på Naturstyrelsens arealer
2. planperiode 2016-2021

i Natura 2000-område nr. 164
Hov Vig

Titel:

Natura 2000-plejeplan for lysåbne naturtyper og arter på Naturstyrelsens arealer.
2. planperiode 2016-2021 i Natura 2000-område nr. 164 Hov Vig

Udgiver:

Naturstyrelsen
Gjøddinggård
Førstballevej 2
7183 Randbøl
www.nst.dk

År:

2017

Foto:

Dinara Wieder

Kort:

Naturstyrelsen, på baggrund af kortmaterialer i henhold til tilladelse G18/1997 (Kort og Matrikelstyrelsen)

ISBN nr.

[xxxxx]

Må citeres med kildeangivelse.



1. Generelt

Der er 20. april 2016 offentliggjort Natura 2000-planer for 252 områder i Danmark.

Denne plejeplan følger op på Natura 2000-planen for område N164 *Hov Vig* og vedrører Naturstyrelsens arealer på 181 ha.

Figur 1: Oversigtskort over Natura 2000-områdets afgrænsning



-  Natura2000 område
-  Naturstyrelsens areal

I denne plejeplan er indsatsen opdelt på arter. Der er ikke kortlagt lysåbne naturtyper i Natura2000-området, der kun består af Fuglebeskyttelsesområde nr. F97. Bemærk, at Naturstyrelsens samlede arealforvaltning i området er omfattet af flere planbestemmelser og retningslinjer end dem, der findes i denne plan. For supplerende læsning herom henvises til driftsplanen og det tilhørende naturplejeark, som kan findes på Naturstyrelsens hjemmeside www.nst.dk.

Naturstyrelsen har udarbejdet et resumé af plejeplanen, som indgår i en kommunal Natura 2000-handleplan. Dette resumé er vedlagt som bilag 1.

Plejeplanen gælder for perioden 2016 -2021 og skal således senest være gennemført med udgangen af år 2021. Plejeplanen vil fortsat være gældende efter 2021 og efterfølgende alene blive ajourført, når der foretages ændringer i udpegningsgrundlaget for Natura 2000-området, ændringer i Natura 2000- eller driftsplanlægningen eller ændringer i øvrige forhold, der måtte give anledning til at ajourføre plejeplanen.

På baggrund af nærværende plejeplan udarbejdes et naturplejemark, der er et bilag til enhedens driftsplanlægning, hvor de specifikke plejetiltag vil være beskrevet på lokalitetsniveau, med bl.a. angivelse af naturtilstand, plejemål, plejetiltag, udløb og prioritering (tidsfølge).

Grundlag for prioriteringer og valg

Natura 2000-planen udgør grundlaget for plejeplanens prioriteringer og valg. I de tilfælde hvor der har været forudset en modstrid mellem hensynet til forskellige arter og/eller naturtyper på områdets udpegningsgrundlag, har Natura 2000-planen allerede foretaget denne prioritering.

Overvågning

Natura 2000-indsatsen bliver løbende overvåget i forhold til udpegningsgrundlag og naturværdier via NOVANA overvågningsprogram. Desuden afrapporterer Danmark den nationale indsats vedrørende habitat- og fuglebeskyttelsesdirektiverne til EU-kommissionen hvert 6. år.

I 2016-18 foretager Styrelsen for Vand- og Naturforvaltning (SVANA) genkortlægning og tilstandsvurdering på alle arealer (lysåbne naturtyper og skovnaturtyper), og resultatet forventes at indgå i kommende basisanalyser for hvert enkelt Natura 2000-område i 2019.

Få adgang til MiljøGIS overvågningsdata fra basisanalysen her:

<http://miljoegis.mim.dk/cbkort?profile=natura2000planer2h2014>

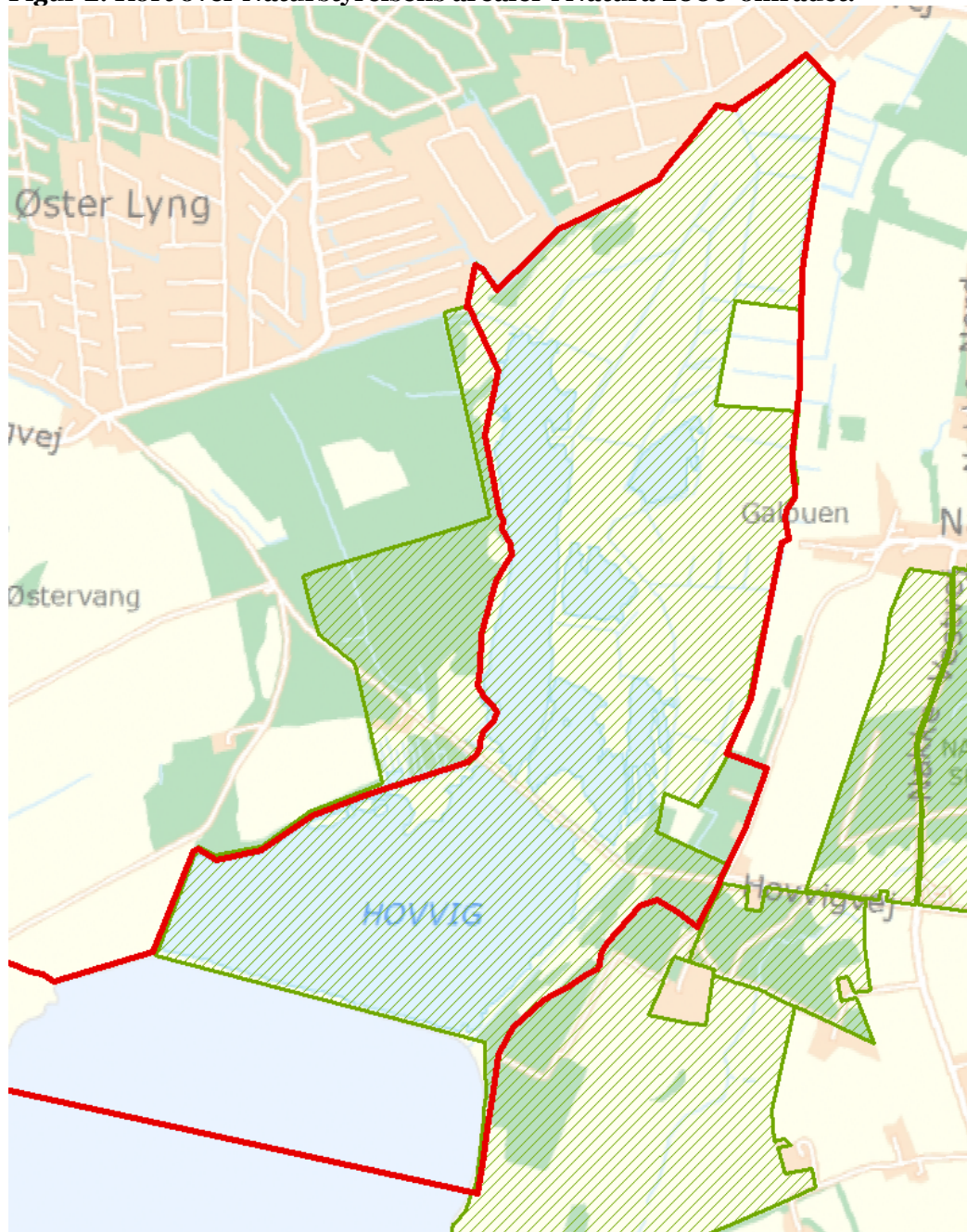
2. Områdebeskrivelse



Hov Vig ligger umiddelbart øst for Nykøbing Sjælland og grænser op til Isefjorden. Området består af inddigede, lavvandede, næsten ferske laguner. Vandområdet er omgivet af rørskove, enge og blandet krat på østsiden og nåleskovsplantage på vestsiden. Selve Hov Vig er opstået ved inddæmning af en oprindelig marin vig med henblik på tørlægning. Dæmningen blev etableret omkring 1880, men allerede i 1902 blev dæmningen gennembrudt under en storm, og siden har området været vandækket. Søen er ved dæmninger opdelt i 2 store og 3 mindre bassiner. Vanddybden er generelt lav med dybder under 0,5 m.

Hov Vig er i foråret og efterårs- og vinterhalvåret en ideel rasteplads for vandfugle, bl.a. skeand og hvinand, som udgør udpegningsgrundlaget for området. Størstedelen af området består af naturområder, der er omfattet af naturbeskyttelseslovens § 3 om beskyttede naturtyper. Hov Vig blev udlagt som vildtreservat i 1996.

For en uddybende beskrivelse af Natura 2000-området, herunder præsentation af udpegningsgrundlaget for området, henvises til [Natura 2000-planen](#). På SVANAs hjemmeside kan der også findes forklaring af begreber mv.

Figur 2: Kort over Naturstyrelsens arealer i Natura 2000-området.



-  Natura2000 område
-  Naturstyrelsens areal

Indenfor området forvalter Naturstyrelsen de inddæmmede dele af vigen og størstedelen af de store eng- og mosearealer i den nord- og østlige del, i alt ca. 181 ha.

Natura2000-området består af Fuglebeskyttelsesområde nr. F97 og på Naturstyrelsens del af området forekommer følgende arter fra udpegningsgrundlaget:

- Skeand (T) (F97)
- Hvinand (T) (F97)

3. Status for gennemførelse og erfaringer fra 1. plejeplanperiode

Plejeplanen for 1. planperiode omfattede græsning af en stor del af de tilstødende landarealer med kreaturer og pleje af rørskovene ved rørskæring og rydning af opvækst. Derudover blev der specifikt af hensyn til skeanden planlagt regulering af vandstanden i det nordlige bassin. Denne indsats er ikke gennemført endnu jf. nedenstående tabel c.

Naturstyrelsen har gennemført en evaluering i form af en statusopgørelse og overvejelser om hvilke erfaringer, der kan drages af første planperiode. Med baggrund i denne evaluering kan Naturstyrelsen konkludere, at de planlagte indsats er gennemført i plejeperioden for Naturstyrelsens arealer har bidraget positivt til opfyldelse af Natura 2000-planens målsætninger.

Tabel b: Status for gennemførelse af plejeplanens mål for 1. planperiode 2009-2015.

Gennemførte indsats (antal)	1	Gennemførte indsats (areal)	68 ha	56 %
Ikke-gennemførte indsats (antal)	1	Ikke-gennemførte indsats (areal)	53 ha	44 %

Tabel c: Oversigt over konkrete artsplejetiltag der ikke er gennemført med begrundelse

Art (navn)	Artsplejetiltag	Begrundelse for manglende gennemførelse
Skeand	Regulering af vandstanden i det nordlige bassin af hensyn til fourageringsmulighederne	Tilladelse til genetablering af opstemningsmulighed udestår. Ansøgning er blevet sendt til kommunen, men tilladelse afventer gennemførelse af hydrologiundersøgelse og efterfølgende høringsfase. Tiltaget forventes gennemført i planperioden 2016-2021, men kan blive forsinket af ovenstående.

Generelle bemærkninger og konkrete erfaringer i forhold til 1. generations plejeplanlægning

Generelle bemærkninger

Da Natura 2000-området ikke består af habitatnatur, er plejetiltagene i 1. planperiode fastlagt af hensyn til udpegningsgrundlagets arter. Den eksisterende driftsaktivitet med græsning på de § 3 beskyttede naturtyper er dog ud over at være til gavn for fuglene også med til at øge naturindholdet på disse. Ift. skeandens fourageringsmuligheder blev græsningen udvidet i 1. planperiode.

4. Mål og plejetiltag

Plejeplanen er udarbejdet i overensstemmelse med Natura 2000-planens målsætninger. I Natura 2000 planens indsatsprogram er der angivet en række generelle men ingen områdespecifikke retningslinjer. At der ikke er nogen områdespecifikke retningslinjer for dette Natura 2000 område betyder, at der som udgangspunkt ikke iværksættes nye tiltag. Målsætningerne opfyldes alene ved, at eksisterende plejetiltag videreføres.

I dette afsnit beskrives Naturstyrelsens *mål* for arterne i denne planperiode. Der kan være flere mål for en art.

Desuden præsenteres de typer af artspleje, som styrelsen forventer at anvende. Der kan være fastlagt flere tiltag for en art. Disse tiltag fremgår af tabel e. Bemærk dog, at tabel e *ikke* indeholder Naturstyrelsens *myndighedsmæssige* artsforvaltning via vildtreservater.

Plejemål og plejetiltag for arter

Specifikt af hensyn til skeanden gennemføres en regulering af vandstanden i det nordlige bassin til forbedring af fourageringsmulighederne. Den tidligere opstemningsmulighed ved bådhuset på dæmningsvejen implementeres igen, hvorved det bliver muligt at holde en højere vandstand i det nordlige bassin end i det sydlige. Dette er vigtigt af hensyn til rørskovens udvikling sidstnævnte sted samt af hensyn til at bevare sjapvand på engene i forårstiden.

En mere detaljeret beskrivelse af specifikke artsplejetiltag fremgår af naturplejearket, der ligger som bilag til driftsplanen.

Tabel d: Mål for arter

Målsatte arter (antal)		
Art	Navn	Målsætning
A056	Skeand	Sikring af artens levested
		Afhjælpning af negative fysiske påvirkninger
A067	Hvinand	Sikring af artens levested

Tabel e: Specifikke artsplejetiltag

Indsætter for arter (antal)		
Art	Navn	Indsætstype
A056	Skeand	Græsning
		Anden særlig udformning af arealplejen
A067	Hvinand	Ingen indsats i perioden aht. art alene

Forventningen til den samlede indsats

Den samlede indsats for naturtyper og arter på styrelsens arealer forventes at medføre, at:

- Det samlede areal af levestedet er i fremgang, såfremt naturforholdene tillader det.

- For arter uden tilstandsvurderingssystem og for deres levesteder er målsætningen gunstig bevaringsstatus. Det betyder, at tilstanden og det samlede areal af levestederne for de udpegede arter stabiliseres eller øges, således at der er grundlag for tilstrækkelige egnede yngle- og fourageringsområder for arterne.
- Tilstanden og det samlede areal af levested for skeand og hvinand som trækfugle i området sikres eller øges, således at der findes egnede raste- og fødesøgningssteder for arten.

Bilag

Bilag 1: Resumé af plejeplan for Naturstyrelsens arealer i Natura 2000-område N164 Hov Vig

Hov Vig ligger umiddelbart øst for Nykøbing Sjælland og grænser op til Isefjorden. Området består af inddigede, lavvandede, næsten ferske laguner. Vandområdet er omgivet af rørskove, enge og blandet krat på østsiden og nåleskovsplantage på vestsiden. Selve Hov Vig er opstået ved inddæmning af en oprindelig marin vig med henblik på tørlægning. Dæmningen blev etableret omkring 1880, men allerede i 1902 blev dæmningen gennembrudt under en storm, og siden har området været vandækket. Søen er ved dæmninger opdelt i 2 store og 3 mindre bassiner. Vanddybden er generelt lav med dybder under 0,5 m.

Hov Vig er i foråret og efterårs- og vinterhalvåret en ideel rasteplads for vandfugle, bl.a. skeand og hvinand, som udgør udpegningsgrundlaget for området. Størstedelen af området består af naturområder, der er omfattet af naturbeskyttelseslovens § 3 om beskyttede naturtyper. Hov Vig blev udlagt som vildtreservat i 1996.

Natura2000-området består af Fuglebeskyttelsesområde nr. F97 og på Naturstyrelsens del af området forekommer følgende arter fra udpegningsgrundlaget:

- Skeand (T) (F97)
- Hvinand (T) (F97)

Plejeplanen er udarbejdet i overensstemmelse med Natura 2000-planens målsætninger. I Natura 2000 planens indsatsprogram er der angivet en række generelle men ingen områdespecifikke retningslinjer. At der ikke er nogen områdespecifikke retningslinjer for dette Natura 2000 område betyder, at der som udgangspunkt ikke iværksættes nye tiltag. Målsætningerne opfyldes alene ved, at eksisterende plejetiltag videreføres.

Særlig indsats for arter

Naturstyrelsen planlægger en særlig indsats for skeand, som det fremgår af tabel II.

Tabel I: Mål for arter

Målsatte arter (antal)		
Art	Navn	Målsætning
A056	Skeand	Sikring af artens levested
		Afhjælpning af negative fysiske påvirkninger
A067	Hvinand	Sikring af artens levested

Tabel II: Planlagte artsplejetiltag for arter

Indsatser for arter (antal)		
Art	Navn	Indsatstype
A056	Skeand	Græsning
		Anden særlig udformning af arealplejen
A067	Hvinand	Ingen indsats i perioden aht. art alene

Forventningen til den samlede indsats

Den samlede indsats for naturtyper og arter på styrelsens arealer forventes at medføre, at:

- Det samlede areal af levestedet er i fremgang, såfremt naturforholdene tillader det.
- For arter uden tilstandsvurderingssystem og for deres levesteder er målsætningen gunstig bevaringsstatus. Det betyder, at tilstanden og det samlede areal af levestederne for de udpegede arter stabiliseres eller øges, således at der er grundlag for tilstrækkelige egnede yngle- og fourageringsområder for arterne.
- Tilstanden og det samlede areal af levested for skeand og hvinand som trækfugle i området sikres eller øges, således at der findes egnede raste- og fødesøgningssteder for arten.



**Miljø- og
Fødevareministeriet**
Naturstyrelsen

Gjøddingård
Førstballevej 2
7183 Randbøl

www.nst.dk