



## Ansøgning om tilladelse til bro i Furesøen

Læs vejledningen "Broer i Furesøen" og "Bekendtgørelse nr. 933 af 27/06/2016 om færdsel m.v. på Furesøen" som hjælp inden du udfylder og indsender ansøgningen. Du finder begge dele på Naturstyrelsens hjemmeside.

Se endvidere illustration sidst i ansøgningsskema som hjælp til at tage de rigtige mål på broen.

Obs. Naturstyrelsen kan kun give tilladelse til den del af broen, der er beliggende inden for Naturstyrelsens matrikel. Den del af broen, der er beliggende på ansøgers egen matrikel skal udelukkende godkendes af kommunen. Vær derfor opmærksom på, hvor skelgrænsen mellem din og Naturstyrelsens matrikel går.

### 1. Personoplysninger

Navn:		
Adresse:		E-mail:
Postnr.:	By:	Telefon:
Hovedmatrikel nr.:	Matrikel nr. for søbred:	Evt. eksisterende bro nr.:

### 2. Baggrund for ansøgning (sæt kryds)

Nyetablering af bro	
Reetablering af eksisterende bro	
Ændring af eksisterende bro	

### 3. Mål og beskrivelse af eksisterende bro

Broens længde inkl. eventuel platform/sidebro (mål fra søbred til brospids)				Længde (A)
Broens længde inkl. eventuel platform/sidebro indenfor Naturstyrelsens matrikel (mål fra skelgrænse til brospids)				Længde (B)
Broens længde (målt fra søbred) og ved forskellige vanddybder (fra bund til vandspejl)	Dato for måling	Brolængde v. 0,5 m vanddybde (C)	Brolængde v. 0,6 m vanddybde (D)	Vanddybde ved søbred/kant af bredsikring (E)
Broens højde over vandoverflade (vandspejl til oversiden af brodækket, målt fra 0,5 m vanddybde)			Dato for måling	Højde (F)
Broens bredde ekskl. eventuel platform/sidebro				Bredde (G)
Mål på eventuel indre platform			Længde (H)	Bredde (I)
Mål på eventuel sidebro			Længde (J)	Bredde (K)
Øvrig beskrivelse:				

4. Mål og beskrivelse af ny bro				
Broens længde inkl. eventuel sidebro (mål fra søbred til brospids)				Længde
Broens længde inkl. eventuel sidebro indenfor Naturstyrelsens matrikel (mål fra skelgrænse til brospids)				Længde
Broens længde ved forskellige vanddybder (målt fra søbred og fra bund til vandspejl)	Dato for måling	Bro længde v. 0,5 m vanddybde	Bro længde v. 0,6 m vanddybde	Vanddybde ved søbred/kant af bredsikring
Broens højde over vandoverflade (vandspejl til oversiden af brodækket, målt fra 0,5 m vanddybde)			Dato for måling	Højde
Broens bredde ekskl. eventuel sidebro				Bredde
Mål på eventuel sidebro			Længde	Bredde
Byggemateriale:				
Øvrig beskrivelse:				
Kontaktoplysninger på brobygger:				

5. Vedlagte bilag	
Bilag 1 (foto af gammel bro)	
Bilag 2 (tegning af ny bro)	
Bilag 3 (kort med markering af placering af bro på søbred)	
Bilag 4 (kopi af tidligere tilladelser til at opføre/ændre på bro)	
Bilag 5	
Øvrige bemærkninger:	


## 5. Underskrift

Undertegnede erklærer herved rigtigheden af ovennævnte oplysninger samt at de afgivne oplysninger er i overensstemmelse med "Bekendtgørelse om færdsel m.v. på Furesøen".

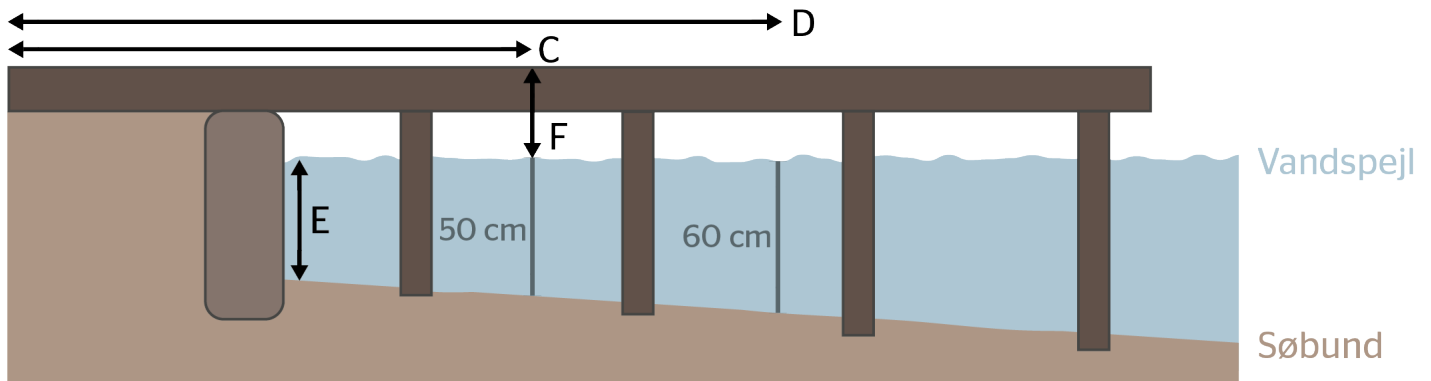
Undertegnede kontakter Naturstyrelsen hvis de afgivne oplysninger i øvrigt ændrer sig.

Dato og underskrift:

**Illustration 1 og 2:** Mål af længde mv. på eksisterende bro

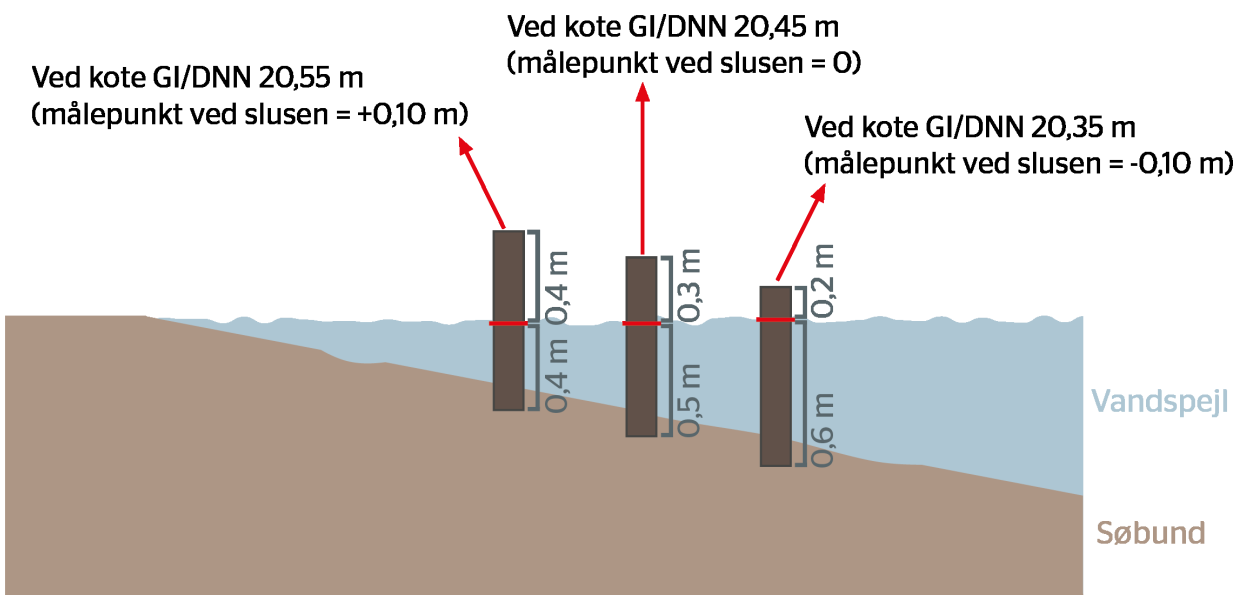


Skelgrænse



Søbred

**Illustration 3:** Mål af brodække over vandspejl



Søbred