

## Værd at opleve

### 1 Kastanjeskoven

I Kastanjeskoven vokser ekstra mange træer og buske med bær, nødder og frugter som kan spises eller bruges til dekoration. Du må samle til eget forbrug.

### 2 Sov under stjernerne og fang en fisk

I den nordlige del af skoven ligger lejrpladsen med to sheltere og et primitivt toilet. Pladsen skal bookes på [www.udinaturen.dk](http://www.udinaturen.dk) hvis du vil være sikker på overnatningsmulighed. Ved siden af lejrpladsen ligger en lille sø, hvor der er frit fiskeri. Pas på de stejle brinker rundt om søen.

### 3 Hjertestien

Rundt om Glumsø Sø har Hjerteforeningen anlagt en Hjertestien, som tilbyder mulighed for sund motion på en sti med fast underlag og i fladt terræn.

### 4 Fugleskjul

Ved den sydlige bred af Glumsø sø er der anlagt et fugleskjul med adgang fra hjertestien. Herfra er der fine muligheder for at opleve søens rige fugleliv, som især findes i søens sydlige del længst væk fra byen.

### 5 Mosens mystik

Vestergårds Mose er sumpet og uvejsom, men fra mosens vestlige kant kan du, via en smal sti, gå et stykke ind i mosen og der få historien om spændende fund fra oldtidens ofringer i mosen.

### 6 Tornskadesletten og Smørhullet

På bakken vest for søen ligger Tornskadesletten som et overdrev med spredt, lav bevoksning og flot udsigt over søen. På det højeste punkt er der bordbænke og bålplads, som frit kan benyttes.

Her ligger også naturbasen Smørhullet, en bålhytte, som kan bookes på [www.naestvednatur.dk/naturbaserne](http://www.naestvednatur.dk/naturbaserne)

### 7 Hundeskoven

Fra parkeringen ved Nyvej er der direkte adgang til hundeskoven. Her må din hund gå løs, hvis du kan kalde den til dig, og den er venlig over for andre hunde.

## Velkommen til Glumsø Skov

Glumsø Skov og naturområde blev etableret i 2004-2005, og Glumsø by fik hermed et naturområde ganske tæt på byen.

Et afvekslende naturområde, der bliver brugt til mange slags friluftaktiviteter, ligesom skoven er med til at beskytte grundvandsreserver omkring byen.

Umiddelbart øst for skoven ligger Glumsø Sø, som ikke indgår i skovprojektet. Hjertestien rundt om søen er koblet sammen med skovens stier, så det er muligt at udvide skovturen med en tur rundt om søen.

**Areal:** I alt 44 ha. Åbne arealer 36 ha.; tilplantede arealer 8 ha.

**Naturen:** Skoven består hovedsageligt af løvtræer, men med indblanding nåletræer. Rundt om de skovbevoksede arealer er der åbne landskaber med overdrev, eng, sø og mose.

**Dyreliv:** Skoven er hjemsted for vilde dyr som rådyr og hare. Mange småfuglearter har glæde af buske og træer med spiselige frø og frugter. Rovfugle som tårnfalk, musvåge og rød glente ses ofte jage over de åbne arealer.



**TIL FODS** Du må færdes til fods overalt døgnet rundt, året rundt.



**MED HUND** Din hund skal være i snor i Glumsø Skov. Dog må hunden gå løs i hundeskoven, hvis du har fuld kontrol over den, og den er venlig overfor andre hunde.



**PÅ CYKEL** Du må cykle på veje og stier som er egnede til en almindelig cykel. Der er ikke MTB-spor i Glumsø skov.



**TIL HEST** Du må ride ad skovveje og stier som er bredere end 2,5 m, i siden af vejen eller i midterterrættet samt i selve skovbunden. Ridning er **ikke** tilladt på den afmærkede handicapsti ved Smørhullet og på Hjertestien

Læs mere og se billeder fra skoven på [www.maerkglumsoe.dk](http://www.maerkglumsoe.dk), eller find inspiration på [www.udinaturen.dk](http://www.udinaturen.dk) - Danmarks guide til oplevelser i naturen.



Naturstyrelsen

[www.naturstyrelsen.dk](http://www.naturstyrelsen.dk)

Tlf. 72 54 30 00

NORDEA  
FONDEN

• Glumsø Skov



Naturstyrelsen






















## Glumsø Skov

Forsidefoto: Martin Kunzendorf. Tilrettelæggelse: AWH Naturkontoret. Layout og kort: hjorth-freelance.dk. 2024





### Signaturforklaring

-  Offentlig vej / sti
-  Skovvej, grusbelagt sti
-  Sti
-  Handicaprute 250 meter - egnet til kørestole
-  Hjertesti 4 km
-  Å
-  Bæk/grøft
-  Skov
-  Mose
-  Eng / slette
-  Privat skov
-  Privat mose / søbred
-  Privat eng
-  Bebyggelse, privat
-  Sø, offentlig / privatejet
-  Parkering
-  Information
-  Primitivt toilet
-  Frit fiskeri
-  Fugleskjul
-  Badestrand
-  Shelterplads
-  Picnicplads
-  Bålhytte
-  Hundeskov
-  Gravhøj

