










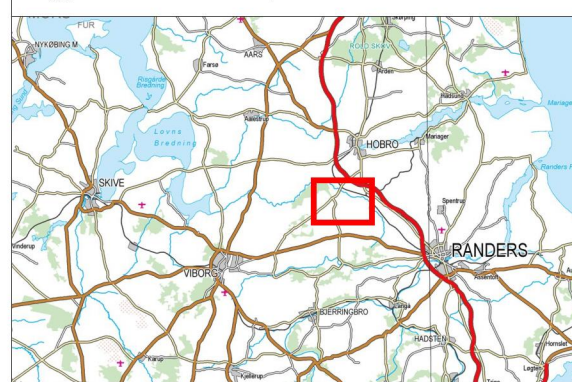


Lavbundsprojekt Gråkær enge
Bilag 15
Afvandingskort -
fremtidige forhold maksimum

- Signaturforklaring
-  Projektområde
 -  Maktrikler
 -  Vandløb
 -  Grøfter
 -  Følsom natur
 -  Lukket grøft/dræn
 -  Pumpestation
 -  Drænbrønd
 -  Hoveddræn
 -  Sidedræn
 -  Nye afværgegrøfter

- Afvandingsforhold
-  Frit vandspejl (< 0)
 -  Sump/mose (0-25 cm)
 -  Våd eng (25-50 cm)
 -  Fugtig eng (50-75 cm)
 -  Tør eng (75-100 cm)
 -  Mark (100-125 cm)

Baggrundskort: Ortofoto, Forår 2019



| | | |
|-----------------------|------------------------|---------------------|
| Sagsnr. 1322000078 | Målforhold 1:10.000 | Kotesystem DVR90 |
| Udarbejdet MOLA | Kontrol HESK | Dato 08.04.2021 |

Grundkort: © SDFE

