

Genopretning af Søborg Sø



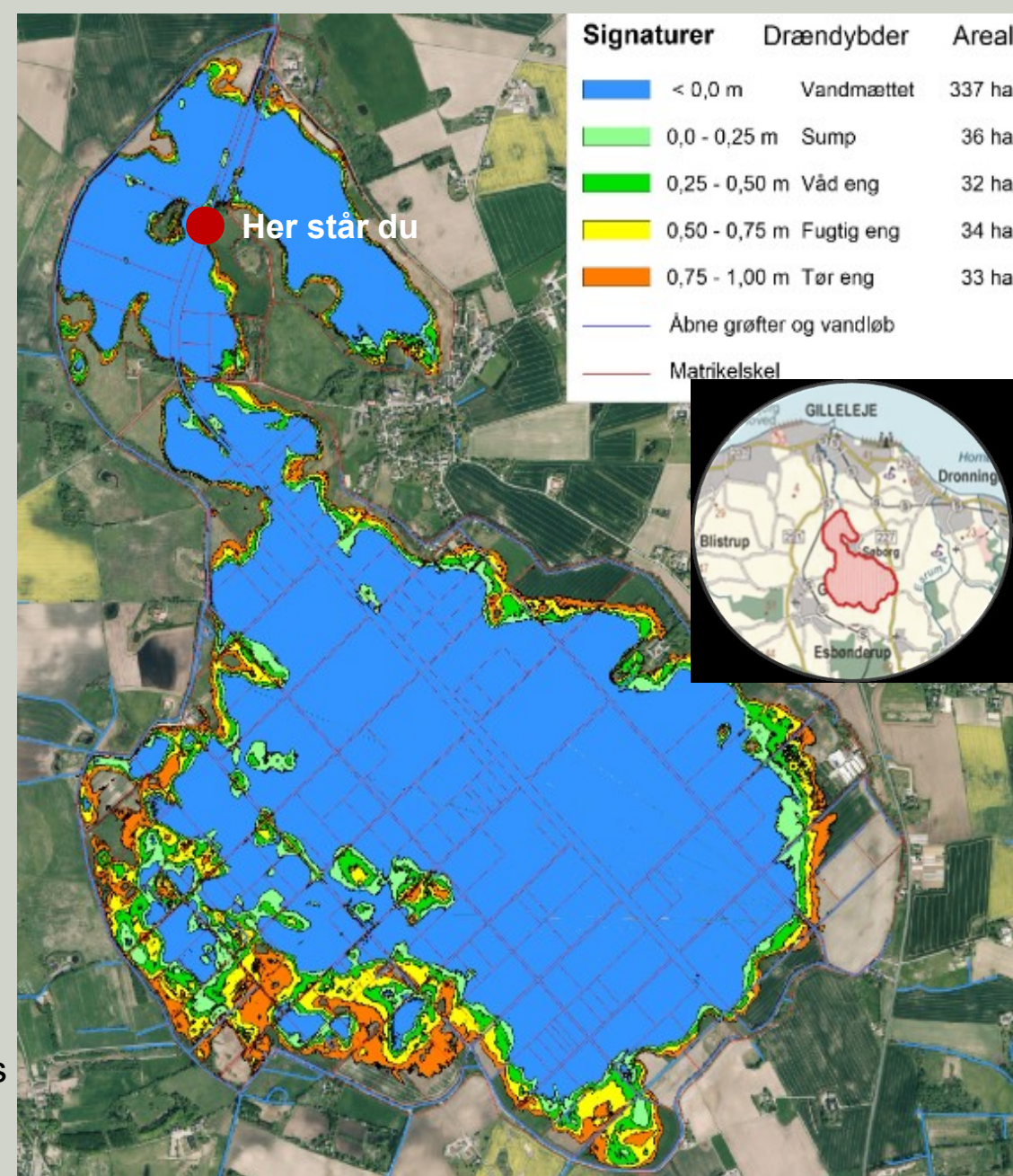
Miljøministeriet
Naturstyrelsen

Stort naturområde på vej


Den gamle søbund har været drænet siden 1790'erne, og har nu sat sig så meget, at en stor del af området er ved at være for vådt til landbrug.

Store dyr som f.eks. kvæg skal afgræsse engene omkring søen. Når de store dyr går rundt og græsser, forstyrrer dyrene de mere konkurrencedygtige planter, og der bliver plads til de mere nøjsomme. Dermed skabes der en højere variation af arter, og biodiversiteten øges. Ved genskabelsen af søen vil der også dannes sumpede arealer omkring søen. Disse områder vil øge den biologiske mangfoldighed, da mange arter er afhængige af våde områder til at yngle og finde føde i. Søen vil blive Nordsjællands fjerde største sø.

Området bliver en fin fuglelokalitet, med mulighed for arter som fiskeørn, grågås, rørhøg, troldand, skarv og trane. Dansk Ornitologisk Forening overvåger området allerede nu, og vil fortsætte overvågningen i fremtiden. Særligt er der fokus på den sjældne fugl engsnarren, som har holdt til i området. Engsnarrens levested sikres ved, at der afsættes ca. 30 ha, hvor der vil være højt græs og urter i hele fuglens yngleperiode.



Projektområdet er ca. 600 ha stort. Af disse bliver ca. 340 ha til sø og ca. 120 ha til eng. Naturstyrelsen ejer 488 ha, mens de resterende 112 ha er privatejede arealer.



Formålet med naturgenopretningen af Søborg Sø

Genskabelsen af Søborg Sø skal:

- Bevare og sikre de kulturhistoriske værdier omkring Søborg Sø
- Skabe et naturområde, der henvender sig til friluftslivet og er et attraktivt udflugtsmål for turister
- Bevare, styrke og udvikle naturen, dens mangfoldighed, sammenhæng og dynamik
- Tiltrække et mangfoldigt dyreliv
- Reducere udvaskning af næringsstoffer, bl.a. kvælstof



Græsning med f.eks. kvæg er med til at forbedre naturindholdet på engene ved søen.

Læs mere på hjemmesiden: www.naturstyrelsen.dk

Nyhed - Forår 2024

Anlægsarbejdet

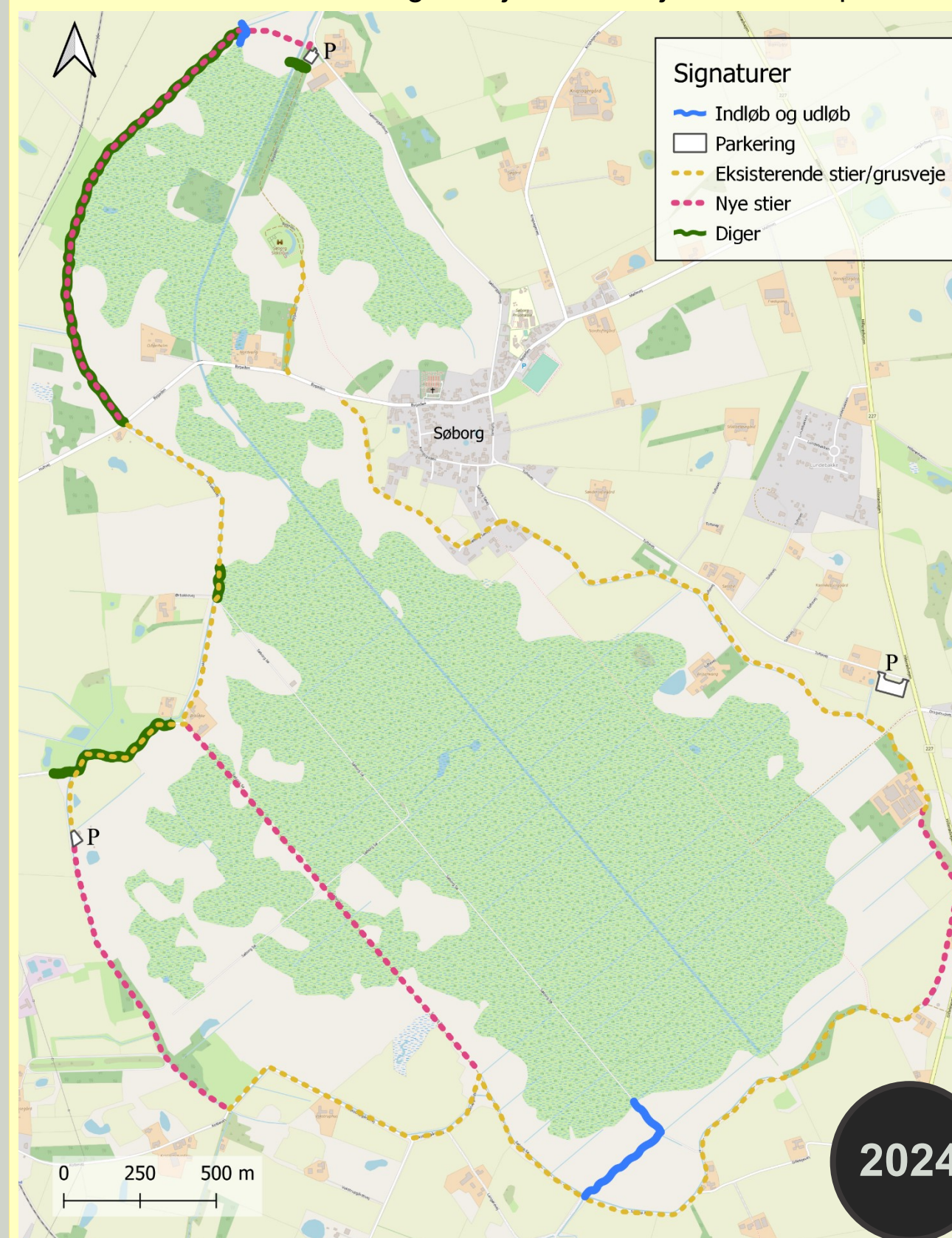
Anlægsarbejdet går i gang april 2024 og markeres med et første spadestik. Det er entreprenørfirmaet Arkil a/s, som står for anlægsarbejdet. WSP er rådgiver på projektet. Der etableres byggeplads på den fremtidige parkeringsplads på hjørnet mellem Toftevej/Hillerødvej. Der startes med etablering af stier på østsiden af området.

Anlægsarbejdet indebærer:

- Udgravning af indløb til søen i den sydlige ende og udløb fra søen i den nordlige ende
- Etablering af diger langs landkanalen
- Opfyldning af grøfter
- Anlæggelse af cykel-, vandre- og ridestier rundt om søen, i alt ca. 12,5 km
- Anlæggelse af to nye parkeringspladser - én ved pumpestationen, én ved Toftevej/Gillelejevej. Derudover ønskes der anlagt én vest for Søborg by. Der vil ligeledes blive mulighed for parkering ved Græsted jagtforeningen.
- I den sydlige del af søen vil der blive anlagt et boardwalk - en lav træbro for gående ud over søfladen, så det bliver muligt at få en unik oplevelse af søen og fuglelivet mv.
- I forbindelse med anlægsarbejdet udarbejdes en trafikplan for området.



Anlæggelse af boardwalk fra andet naturområde



Scan QR koden for løbende information om anlægsarbejdet



Naturplejeplan

Der er udarbejdet en naturplejeplan for de statsejede arealer. Her fremgår det, hvilke arealer der skal græsses.

Hvornår og hvordan kommer vandet?

Det er forventningen, at de pumper der i dag holder området tørt, vil kunne slukkes i foråret 2025 hvorefter søen langsomt fyldes op med vand. Bliver der ikke for meget tørke vil søen forventeligt være fyldt op i 2026. Det undersøges i øjeblikket om den del af søen, der ligger syd for Bygaden, kan påbegynde opfyldning allerede i efteråret 2024.

Forventet tidsplan

2024

Anlægsarbejde pågår

2025

- Digerne mod nordøst færdiggøres
- Pumper slukkes