

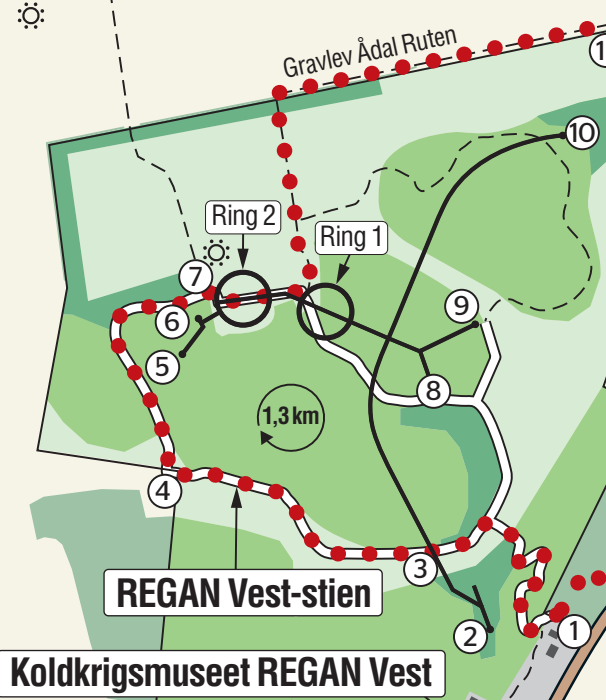



-  Startsted
Gravlev Ådal Ruten (rød)
-  Alternativ rute
-  Andre stier
-  REGAN Vest-stien 1,3 km
-  Her står du

- ① Maskinmesterboligen
- ② Indgangstunnelen
- ③ Passage over tunnel
- ④ Helikopterlandingsplads
- ⑤ Indsugningsskakt, nødudgang Syd
- ⑥ Indsugningsskakt, nødudgang Nord
- ⑦ Bevogtningskompagniet
- ⑧ Udstødningstårn Syd
- ⑨ Udstødningstårn Nord
- ⑩ Den primære nødudgang
- ⑪ TV-masten
-  REGAN Vest, Tunnelanlæg



REGAN Vest-stien og vandstand i åen



Hent dette REGAN Vest-stikort.
Tjek vandstand/evt. oversvømmelse
i åen ved Skillingbro Undervejsbro.
Via QR eller på nst.dk/reganveststien

Velkommen til Skillingbro Undervejsbro

Oversvømmelse: Ved kraftig regn eller tørbrud kan Lindenberg Å kortvarigt gå over sine bredder og oversvømme Undervejsbroen. Alternativ rute går via P-pladsen som angivet med blå pil på kortet.