

## Kalvebod Fælled tidslinje

**1984** Naturstyrelsen overtager fra militæret og åbner det for besøgende.

**1939** inddæmning af Kalvebod Fælled.

**1952** udlagt til fuglereservat.

**1990** Fredning af området og naturpleje med afgræsning startes.

**2006** Strandeng ryddes for krat og skov.

**2010** Overfladen ryddes for øvelsesammunition, som giver adgang til at færdes udenfor veje og stier.

**2010** Diget forhøjes to meter og der anlægges ynglølær i Klydesø.

**2018** Nye tiltag for at sikre vand til nordlige del af Kalvebod Fælled.

**2010** Dæmning rundt om Kalvebod Fælled bygges 2 meter højere.

**2019** udsætning af strandtudser.

**2023** Skovene på Kalvebod Fælled udlægges til Urørt skov.

## Velkommen til Kalvebod Fælled

Kalvebod Fælled er et 2000 hektar stort naturområde på vestsiden af Amager. Området er fredet og beskyttet som en del af EU's Natura 2000-netværk. Det er særligt strandengen med sit unikke plante- og fugleliv, der er beskyttet.



### Hjælp os med indsamling af naturdata

Vi vil rigtig gerne vide endnu mere om hvilke arter, der lever på Kalvebod Fælled. Vi håber, du vil hjælpe. På hjemmesiden Arter.dk og på app'en "Arter - Indberetning" kan du registrere, hvilke dyr og planter, du støder på herude. Arter.dk er Danmarks videnbase om de arter, der lever i vores natur.



Se mere her [arter.dk](https://arter.dk)



Miljøministeriet  
Naturstyrelsen

[www.naturstyrelsen.dk](http://www.naturstyrelsen.dk)  
Tlf. 72 54 30 00



Miljøministeriet  
Naturstyrelsen

## Oplev den rige natur på Kalvebod Fælled

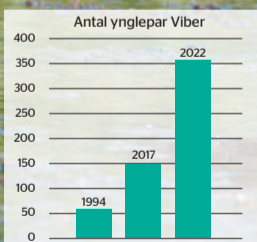

Grafisk tilrettelæggelse: Mads Kjølstrup, Conception Design. Kort: Parabole og MGI. Tryk: Stibo Kompleks. x. oplag: 200.000. Udgivet: 2024. Svømmemærket tryksag 5041 0457



### Paradis for vadefugle

Især vadefuglene nyder godt af de mange græssende køer, som holder græsset kort. Det gør, at de kan se deres fjender. Køernes trampen rundt skaber også små lavvandede områder, hvor vadefuglene sammen med deres unger nemmere kan finde føde.


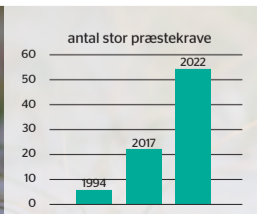
- 1 Viberne** er den art, der har haft størst succes med at yngle på de åbne strandenge. Den sjove vadefugl med den kækkede fjertop kan ses overalt på de åbne strandenge.



Vibe

### 2 Stor præstekrave

har udnyttet de nye vådområder ved udvidelsen af Klydesø og opstemningen omkring Villahøj, hvor den nemt kan ses i forårsmånederne. Præstekraven er nem at kende på sin karakteristiske hvide halskrave og det korte gule næb.



Grønbroget tudse


### Padderne nyder godt at det korte græs

Før Naturstyrelsen fik igangsat en intensiv afgræsning, havde padderne dårlige levebetingelser. Afgræsning i kombination med gravning af såkaldte paddeskrab, som er vandhuller der tørrer ud ind i mellem, har sikret gode betingelser.

Besøger du den sydlige del af Kalvebod Fælled, på en stille aften efter mørkets frembrud, kan du være heldig at høre en fløjtelyd fra den grønbrogede han tudse, som kalder på sin mage. Den jager om natten, hvor man kan se den pile afsted.

**Strandtudsen** er lille og kompakt med korte bagben og vortet hud. Den er mest brunlig og kendes nemt på den gule stribe langs ryggens midtlinje. Strandtudser er overvejende nataktive.

Skal man finde strandtudsen, er det nemmest, hvis man lytter efter hannens snurrende kald om natten i forårsmånederne.



Strandtudse

4

Når solen varmer istidssten i landskabet, så virker de som varmekilde for mange arter.

### Sjældne planter

- 5 Øresunds hønsetarm**  
Den lille fine blomst finder man ofte på de gule engmyrers tuer, som findes i hobetal på Kalvebod Fælled.
- 6 Blå Iris**  
De fleste kender denne smukke blomst fra haven, men de færreste ved, at den findes i en vild og oprindelig form på det inddæmmede område. Den blomstrer i juni måned, typisk langs grøfter og kanaler.
- 7 Brændeskærm**  
Brændeskærmen er en af Danmarks mest sjældne blomster, som blomstrer i august og september. Brændeskærmen har det godt på Kalvebod Fælled, hvor den langsomt breder sig.



# Mere vand og græsning giver liv til vade-fugle og padder

På kortet kan du se nogle af de områder, hvor det er muligt at finde de særlige arter på Kalvebod Fælled

Kalvebod Fælled blev inddæmmet under Anden Verdenskrig og blev de første mange år brugt som militært skydeområde. Siden fredningen i 1990 har der været stor fokus på at pleje strandene og de sjældne vadefugle, som ellers er meget trængte. Kalvebod Fælled er med andre ord et kunstigt skabt område, som for en stor dels vedkommende, ligger under havets overflade. Hele området er i dag et unik yngleområde, hvor storbyens beboere kan opleve den særlige natur af planter, dyr og fugle, som er knyttet til strandengen.

Find de mange muligheder for friluftsliv [www.udinaturen.dk](http://www.udinaturen.dk)

Fire gode råd, hvis du vil opleve fuglelivet på Kalvebod Fælled

1. Besøg et af de mange fugletårne eller Villahøj, hvor der er gode levesteder for fuglene
2. Kom gerne tidligt på dagen, hvor der er mere aktivitet blandt fuglene
3. Medbring gerne en kikkert, så du kan studere detaljerne på de forskellige arter
4. Spørg endelig de mange professionelle fuglekiggere. De deler gerne ud af deres viden

## 8 Sumphullæbe

Sumphullæbe er en af de orkideer som gerne vokser, hvor det er fugtigt. Alle orkideer i Danmark er fredet, så nyd dem i naturen.



## 9 Gøgeurt

Gøgeurten har en usynlig men livsnødvendig samarbejdspartner nede i jorden. Orkideen er nemlig afhængig af særlige svampe.



## 10 Iliia

Iliia er ny dansk dagsommerfugl, der er indvandret i Pinseskoven i 2011, hvor der nu er en lille bestand.



## 11 Havørn

Havørnen er blevet et fast indslag på Kalvebod Fælled, hvor den både yngler og finder sin føde blandt de mange gæs og ænder.



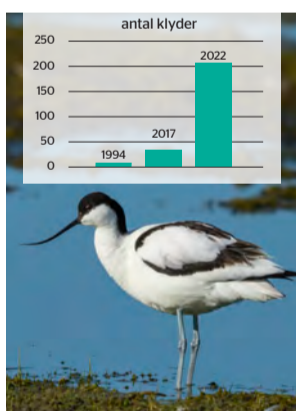
## 12 Rødben

Vadefuglen rødben er ret almindelig og nem at kende med sine slanke røde ben. Den finder små krebsdyr i det lave sjapvand.



## 13 Klyde

Klyden er en karakteristisk vadefugl med sine lange blågrå ben og elegante sort-hvide fjerdragt. Navnet har klyden efter sin stemme, et ofte gentaget klyt-klyt. Bestanden af klyder er vokset stabilt efter der er anlagt rævesikrede yngleøer i Klydesøen.



## Signaturforklaring

- |  |                                       |  |                              |
|--|---------------------------------------|--|------------------------------|
|  | Offentlig vej                         |  | Fiskeri tilladt              |
|  | - motorkørsel tilladt                 |  | Golfbane                     |
|  | Skovvej                               |  | Fugletårn                    |
|  | - motorkørsel ikke tilladt            |  | Fugleskjul                   |
|  | Sti                                   |  | Gangbro                      |
|  | Ridesti                               |  | Kørestolsejnet rute          |
|  | Skov                                  |  | Toilet                       |
|  | Eng                                   |  | Drikkevand                   |
|  | Slette/Overdrev                       |  | Restaurant/Traktørsted       |
|  | Sø/Vandløb                            |  | Låge til eng og overdrev     |
|  | Mose                                  |  | Fuglereservat adgang forbudt |
|  | Badested                              |  | Statsejet ejendom            |
|  | Bålplads                              |  |                              |
|  | Primitiv overnatningsplads            |  |                              |
|  | Shelter på primitiv overnatningsplads |  |                              |
|  | Madpakkehus                           |  |                              |
|  | Motocross bane                        |  |                              |
|  | Hundeskov                             |  |                              |

